



G

ATELIÉR PROJEKTOVÁNÍ INŽENÝRSKÝCH STAVEB s.r.o.

AKCE:

III/33344 MALENOVICE
MOST EV.Č. 33344-2

OHRADNÍ 24B
 PRAHA 4
 tel: 241 481 215
 e-mail: apis@apis-sro.eu



ZADAVATEL:



HLAVNÍ INŽENÝR PROJEKTU: Ing. Josef JIROTKA *J. Jirotko*

ODP.PROJEKTANT:

Petr JANOVÁČ

VYPRACOVAL:

Petr JANOVÁČ

KONTROLOVAL:

Ing. Tomáš KAPLAN

ZAK. ČÍSLO:

3077/08

FORMÁTŮ A4:

DATUM:

ŘÍJEN 2016

KRAJ: STŘEDOČESKÝ

OKRES: KUTNÁ HORA

K.Ú.: MALENOVICE

STUP.PROJ.

PŘÍLOHA:

DOKLADY

DSP

G

Doklady pro Stavební řízení

„III/33344 Malenovice, most ev. č. 33344-2“

- Souhlas dle § 15 odst. 2 zákona č. 183/2006 Sb. ze dne 19.5.2016, č.j. MKH/034514/2016, vydán Stavebním úřadem v Kutné Hoře

vyjádření správců inženýrských sítí k projektové dokumentaci:

- CETIN, a.s. ze dne 11.2.2016, č.j. 533610/16
- ČEZ DISTRIBUCE, a.s., sdělení k existenci sítí ze dne 9.9.2016, č.j. 0100627608
- ČEZ DISTRIBUCE, a.s., souhlas s umístěním stavby ze dne 16.6.2016, č.j. 1085765525
- RWE Distribuční služby, s.r.o. ze dne 11.2.2016, č.j. 5001253337
- Vodohospodářská společnost Vrchlice – Maleč, a.s. ze dne 5.4.2016, č.j. 1540/16/1/TPČ
- České Radiokomunikace, a.s. ze dne 22.3.2016, č.j. UPTS/OS/132171/2016
- T-Mobile Czech Republic, a.s. ze dne 11.2.2016, č.j. E04452/16
- Vodafone Czech Republic, a.s. ze dne 10.3.2016, č.j. 1600211-1652367
- Agentura logistiky, Regionální středisko VD HK ze dne 16.5.2016, č.j. 8-141/2016-5512HK
- ČR – MO – Sekce ekonomická a majetková ze dne 6.2016, č.j. 52641/2016-8201-OÚZ-PCE

vyjádření dotčených orgánů státní správy k projektové dokumentaci:

- Městys Suchdol ze dne 25.7.2016
- Úřad městyse Suchdol, rozhodnutí o povolení kácení dřevin dle § 8 zákona č. 114/1992 Sb. ze dne 23.6.2016, č.j. 367/2016/UMS
- Městský úřad Kutná Hora, odbor životního prostředí (soubor stanovisek) ze dne 3.6.2016, č.j. MKH/033512/2016
- Městský úřad Kutná Hora, odbor životního prostředí (souhlas dle § 4 zákona č. 114/1992 Sb. – VKP) ze dne 5.10.2016, č.j. MKH/063610/2016
- Městský úřad Kutná Hora, odbor životního prostředí, Vodoprávní úřad (souhlas dle § 17 zákona č. 254/2001 Sb.) ze dne 12.7.2016, č.j. MKH/046260/2016
- Krajský úřad Středočeského kraje, odbor životního prostředí a zemědělství (vyjádření dle § 45h a § 45i zákona č. 114/1992 Sb. a zákona č. 100/2001 Sb.) ze dne 25.5.2016, č.j. 072169/2016/KUSK
- Krajský úřad Středočeského kraje, odbor životního prostředí a zemědělství (vyjádření dle § 77a zákona č. 114/1992 Sb.) ze dne 11.7.2016, č.j. 085253/2016/KUSK

vyjádření ostatních dotčených k projektové dokumentaci:

- Krajské ředitelství policie Středočeského kraje, úo Kutná Hora, DI ze dne 23.5.2016, č.j. KRPS-172514-1/ČJ-2016-010506
- Hasičský záchranný sbor SK, územní odbor Kutná Hora ze dne 10.6.2016, č.j. KH-170-1/2016/PD
- Archeologický ústav AV ČR, Praha, v.v.i., pracoviště Kutná Hora ze dne 25.5.2016, č.j. ARUP-5220/2016
- Krajská hygienická stanice SK se sídlem v Praze, pracoviště KH ze dne 6.6.2016, č.j. KHSSC24916/2016
- Povodí Labe, s.p. ze dne 13.6.2016, č.j. PVZ/16/15468/Fa/0

smlouvy zakládající právo pro stavebníka provést stavbu:

- smlouva o nájmu pozemku – Povodí Labe, s.p. (parc. č. 360)
- smlouva o výpůjčce – Městys Suchdol (parc. č. 357/1, č. 358/1, č. 358/3, č. 358/4)



3072
622/2016
Jaucaat
25. 05. 2016

MĚSTSKÝ ÚŘAD KUTNÁ HORA
Havlíčkovo náměstí 552/1, 284 01 Kutná Hora, IČ: 00236195
stavební úřad
tel.: 327 710 111*, fax: 327 710 106
e-mail: stavebni@kutnahora.cz, www.mu.kutnahora.cz

V Kutné Hoře dne: 19.5.2016

Spis. zn.: SÚ.- 033903/2016/Ne

Č.j. MKH/034514/2016

Vyřizuje: Nedvědová

Telefon: 327710161

E-mail: nedvedova@mu.kutnahora.cz

52 122

Krajská správa a údržba silnic
Středočeského kraje, příspěvková
organizace,
Zborovská 81/11
150 00 Praha

VYJÁDŘENÍ

Městský úřad Kutná Hora, stavební úřad, jako stavební úřad příslušný podle § 13 odst. 1 písm. c) zákona č. 183/2006 Sb., o územním plánování a stavebním řádu (stavební zákon), ve znění pozdějších předpisů (dále jen "stavební zákon"), podle ustanovení § 15 odst. 2 stavebního zákona

s d ě l u j e,

že navržená stavba:

stavební úpravy mostu ev. č. 33344-2 na silnici III/33344 v katastrálním území Malenovice je v souladu se záměry územního plánování v dotčeném území.

Toto vyjádření nenahrazuje rozhodnutí ani opatření jiných správních orgánů, jichž je zapotřebí pro povolení speciální stavby podle zvláštních předpisů.

Ing. Arch. Rostislav Jukl
vedoucí stavebního úřadu

Obdrží:

Ateliér projektování inženýrských staveb, s.r.o., IDDS: 279neic

**VYJÁDŘENÍ O EXISTENCI SÍTĚ ELEKTRONICKÝCH KOMUNIKACÍ
A VŠEOBECNÉ PODMÍNKY OCHRANY SÍTĚ ELEKTRONICKÝCH KOMUNIKACÍ
SPOLEČNOSTI Česká telekomunikační infrastruktura a.s.**

vydané podle § 101 zákona č. 127/2005 Sb., o elektronických komunikacích a o změně některých souvisejících zákonů (zákon o elektronických komunikacích), ve znění pozdějších předpisů a § 161 zákona č. 183/2006 Sb., o územním plánování a stavebním řádu (stavební zákon) či dle dalších příslušných právních předpisů

Číslo jednací: 533610/16

Číslo žádosti: 0116 544 012

Důvod vydání Vyjádření: Stavební řízení

Platnost tohoto Vyjádření končí dne: 11. 2. 2018.

Žadatel	Ateliér projektování inženýrských staveb, s.r.o.	
Stavebník	Středočeský kraj	
Název akce	III/33344 Malenovice, most ev. č. 33344-2	
Zájmové území	Okres	Kutná Hora
	Obec	Suchdol
	Kat. území / č. parcely	Malenovice u Kutné Hory

Žadatel shora označenou žádostí určil a vyznačil zájmové území, jakož i stanovil důvod pro vydání Vyjádření o existenci sítě elektronických komunikací a Všeobecných podmínek ochrany sítě elektronických komunikací společnosti *Česká telekomunikační infrastruktura a.s.* (dále jen *Vyjádření*).

Na základě určení a vyznačení zájmového území žadatelem a na základě stanovení důvodu pro vydání *Vyjádření* vydává společnost Česká telekomunikační infrastruktura a.s. následující *Vyjádření*:

Ve vyznačeném zájmovém území se nachází síť elektronických komunikací
společnosti *Česká telekomunikační infrastruktura a.s.* (dále jen *SEK*)
nebo její ochranné pásmo.

Existence a poloha *SEK* je zakreslena v příloženém výřezu/výřezech z účelové mapy *SEK* společnosti *Česká telekomunikační infrastruktura a.s.* Ochranné pásmo *SEK* je v souladu s ustanovením § 102 zákona č. 127/2005 Sb., o elektronických komunikacích a o změně některých souvisejících zákonů stanoveno rozsahem 1,5 m po stranách krajního vedení *SEK* a není v příloženém výřezu/výřezech z účelové mapy *SEK* společnosti *Česká telekomunikační infrastruktura a.s.* vyznačeno (dále jen *Ochranné pásmo*).

(1) *Vyjádření* je platné pouze pro zájmové území určené a vyznačené žadatelem, jakož i pro důvod vydání *Vyjádření* stanovený žadatelem v žádosti.

Číslo jednací: 533610/16

Číslo žádosti: 0116 544 012

Vyjádření pozbývá platnosti uplynutím doby platnosti v tomto *Vyjádření* uvedené, změnou rozsahu zájmového území či změnou důvodu vydání *Vyjádření* uvedeného v žádosti, nesplněním povinnosti stavebníka dle bodu (3) tohoto *Vyjádření*, a nebo pokud se žadatel či stavebník bezprostředně před zahájením realizace stavby ve vyznačeném zájmovém území prokazatelně neujistí u společnosti *Česká telekomunikační infrastruktura a.s.* o tom, zda toto *Vyjádření* v době bezprostředně předcházející zahájení realizace stavby ve vyznačeném zájmovém území stále odpovídá skutečnosti, to vše v závislosti na tom, která ze skutečností rozhodná pro pozbytí platnosti tohoto *Vyjádření* nastane nejdříve.

(2) Podmínky ochrany *SEK* jsou stanoveny v tomto *Vyjádření* a ve Všeobecných podmínkách ochrany *SEK* společnosti *Česká telekomunikační infrastruktura a.s.*, které jsou nedílnou součástí tohoto *Vyjádření*. Stavebník, nebo jím pověřená třetí osoba, je povinen řídit se těmito Všeobecnými podmínkami ochrany *SEK* společnosti *Česká telekomunikační infrastruktura a.s.*

(3) Stavebník, nebo jím pověřená třetí osoba, je povinen pouze pro případ, že

a) existence a poloha *SEK*, jež je zakreslena v příloženém výřezu/výřezech z účelové mapy *SEK* společnosti *Česká telekomunikační infrastruktura a.s.* a nebo

b) toto *Vyjádření*, včetně Všeobecných podmínek ochrany *SEK*

nepředstavuje dostatečnou informaci pro záměr, pro který podal shora označenou žádost nebo pro zpracování projektové dokumentace stavby, která koliduje se *SEK*, nebo zasahuje do Ochranného pásma *SEK*, vyzvat písemně společnost *Česká telekomunikační infrastruktura a.s.* k upřesnění podmínek ochrany *SEK*, a to prostřednictvím zaměstnance společnosti *Česká telekomunikační infrastruktura a.s.* pověřeného ochranou sítě - Petr Vála, e-mail: petr.vala@cetin.cz (dále jen POS).

(4) Přeložení *SEK* zajistí její vlastník, společnost *Česká telekomunikační infrastruktura a.s.* Stavebník, který vyvolal překládku *SEK* je dle ustanovení § 104 odst. 17 zákona č. 127/2005 Sb., o elektronických komunikacích a o změně některých souvisejících zákonů povinen uhradit společnosti *Česká telekomunikační infrastruktura a.s.* veškeré náklady na nezbytné úpravy dotčeného úseku *SEK*, a to na úrovni stávajícího technického řešení.

(5) Pro účely přeložení *SEK* dle bodu (3) tohoto *Vyjádření* je stavebník povinen uzavřít se společností *Česká telekomunikační infrastruktura a.s.* Smlouvu o realizaci překládky *SEK*.

(6) Společnost *Česká telekomunikační infrastruktura a.s.* prohlašuje, že žadateli byly pro jím určené a vyznačené zájmové území poskytnuty veškeré, ke dni podání shora označené žádosti, dostupné informace o *SEK*.

(7) Žadateli převzetím tohoto *Vyjádření* vzniká povinnost poskytnuté informace a data užít pouze k účelu, pro který mu byla tato poskytnuta. Žadatel není oprávněn poskytnuté informace a data rozmnožovat, rozšiřovat, pronajímat, půjčovat či jinak užívat bez souhlasu společnosti *Česká telekomunikační infrastruktura a.s.* V případě porušení těchto povinností vznikne žadateli odpovědnost vyplývající z platných právních předpisů, zejména předpisů práva autorského.

V případě dotazů k *Vyjádření* lze kontaktovat společnost *Česká telekomunikační infrastruktura a.s.* na asistenční lince 14 111.

Přílohami *Vyjádření* jsou:

- Všeobecné podmínky ochrany *SEK* společnosti *Česká telekomunikační infrastruktura a.s.*
- Situační výkres (obsahuje zájmové území určené a vyznačené žadatelem a výřezy účelové mapy *SEK*)
- Informace k podmínkám napojení
- Informace k vytyčení *SEK*



ČESKÁ TELEKOMUNIKAČNÍ INFRASTRUKTURA

Číslo jednací: 533610/16

Číslo žádosti: 0116 544 012

Vyjádření vydala společnost Česká telekomunikační infrastruktura a.s. dne: 11. 2. 2016.

Česká telekomunikační infrastruktura a.s.
Olšanská 2681/6
130 00 Praha 3
DIČ: CZ04084063

96

Všeobecné podmínky ochrany SEK společnosti Česká telekomunikační infrastruktura a.s.

I. Obecná ustanovení

1. Stavebník, nebo jím pověřená třetí osoba, je povinen při provádění jakýchkoliv činností, zejména stavebních nebo jiných prací, při odstraňování havárií a projektování staveb, řídit se platnými právními předpisy, technickými a odbornými normami (včetně doporučených), správnou praxí v oboru stavebnictví a technologickými postupy a učinit veškerá opatření nezbytná k tomu, aby nedošlo k poškození nebo ohrožení sítě elektronických komunikací ve vlastnictví společnosti Česká telekomunikační infrastruktura a.s. a je výslovně srozuměn s tím, že SEK jsou součástí veřejné komunikační sítě, jsou zajišťovány ve veřejném zájmu a jsou chráněny právními předpisy.
2. Při jakékoliv činnosti v blízkosti vedení SEK je stavebník, nebo jím pověřená třetí osoba, povinen respektovat ochranné pásmo SEK tak, aby nedošlo k poškození nebo zamezení přístupu k SEK. Při křížení nebo souběhu činností se SEK je povinen řídit se platnými právními předpisy, technickými a odbornými normami (včetně doporučených), správnou praxí v oboru stavebnictví a technologickými postupy. Při jakékoliv činnosti ve vzdálenosti menší než 1,5 m od krajního vedení vyznačené trasy podzemního vedení SEK (dále jen PVSEK) nesmí používat mechanizačních prostředků a nevhodného nářadí.
3. Pro případ porušení kterékoliv z povinností stavebníka, nebo jím pověřené třetí osoby, založené Všeobecnými podmínkami ochrany SEK společnosti Česká telekomunikační infrastruktura a.s. je stavebník, nebo jím pověřená třetí osoba, odpovědný za veškeré náklady a škody, které společnosti Česká telekomunikační infrastruktura a.s. vzniknou porušením jeho povinností.
4. V případě, že budou zemní práce zahájeny po uplynutí doby platnosti tohoto Vyjádření, nelze toto Vyjádření použít jako podklad pro vytyčení a je třeba požádat o vydání nového Vyjádření.
5. Bude-li žadatel na společnosti Česká telekomunikační infrastruktura a.s. požadovat, aby se jako účastník správního řízení, pro jehož účely bylo toto Vyjádření vydáno, vzdala práva na odvolání proti rozhodnutí vydanému ve správním řízení, pro jehož účely bylo toto Vyjádření vydáno, je povinen kontaktovat POS.

II. Součinnost stavebníka při činnostech v blízkosti SEK

1. Započetí činnosti je stavebník, nebo jím pověřená třetí osoba, povinen oznámit POS. Oznámení bude obsahovat číslo Vyjádření, k němuž se vztahují tyto podmínky.
2. Před započetením zemních prací či jakékoliv jiné činnosti je stavebník, nebo jím pověřená třetí osoba, povinen zajistit vyznačení tras PVSEK na terénu dle polohopisné dokumentace. S vyznačenou trasou PVSEK prokazatelně seznámí všechny osoby, které budou a nebo by mohly činnosti provádět.
3. Stavebník, nebo jím pověřená třetí osoba, je povinen upozornit jakoukoliv třetí osobu, jež bude provádět zemní práce, aby zjistila nebo ověřila stranovou a hloubkovou polohu PVSEK příčnými sondami, a je srozuměn s tím, že možná odchylka uložení středu trasy PVSEK, stranová i hloubková, činí +/- 30 cm mezi skutečným uložení PVSEK a polohovými údaji ve výkresové dokumentaci.
4. Při provádění zemních prací v blízkosti PVSEK je stavebník, nebo jím pověřená třetí osoba, povinen postupovat tak, aby nedošlo ke změně hloubky uložení nebo prostorového uspořádání PVSEK. Odkryté PVSEK je stavebník, nebo jím pověřená třetí osoba, povinen zabezpečit proti prověšení, poškození a odcizení.
5. Při zjištění jakéhokoliv rozporu mezi údaji v projektové dokumentaci a skutečností je stavebník, nebo jím pověřená třetí osoba, povinen bez zbytečného odkladu přerušit práce a zjištění rozporu oznámit POS. V přerušovaných pracích lze pokračovat teprve poté, co od POS prokazatelně obdržel souhlas k pokračování v pracích.
6. V místech, kde PVSEK vystupuje ze země do budovy, rozváděče, na sloup apod. je stavebník, nebo jím pověřená třetí osoba, povinen vykonávat zemní práce se zvýšenou mírou opatrnosti s ohledem na ubývající krytí nad PVSEK. Výkopové práce v blízkosti sloupů nadzemního vedení SEK (dále jen NVSEK) je povinen provádět v takové vzdálenosti, aby nedošlo k narušení jejich stability, to vše za dodržení platných právních předpisů, technických a odborných norem, správné praxi v oboru stavebnictví a technologických postupů.

7. Při provádění zemních prací, u kterých nastane odkrytí *PVSEK*, stavebník, nebo jím pověřená třetí osoba před zakrytím *PVSEK* vyzve *POS* ke kontrole. Zához je stavebník oprávněn provést až poté, kdy prokazatelně obdržel souhlas *POS*.

8. Stavebník, nebo jím pověřená třetí osoba, není oprávněn manipulovat s kryty kabelových komor a vstupovat do kabelových komor bez souhlasu společnosti *Česká telekomunikační infrastruktura a.s.*

9. Stavebník, nebo jím pověřená třetí osoba, není oprávněn trasu *PVSEK* mimo vozovku přejíždět vozidly nebo stavební mechanizací, a to až do doby, než *PVSEK* řádně zabezpečí proti mechanickému poškození. Stavebník, nebo jím pověřená třetí osoba, je povinen projednat s *POS* způsob mechanické ochrany trasy *PVSEK*. Při přepravě vysokého nákladu nebo mechanizace pod trasou *NVSEK* je stavebník, nebo jím pověřená třetí osoba, povinen respektovat výšku *NVSEK* nad zemí.

10. Stavebník, nebo jím pověřená třetí osoba, není oprávněn na trase *PVSEK* (včetně ochranného pásma) jakkoliv měnit niveletu terénu, vysazovat trvalé porosty ani měnit rozsah a konstrukci zpevněných ploch (např. komunikací, parkovišť, vjezdů aj.).

11. Stavebník, nebo jím pověřená třetí osoba, je povinen manipulační a skladové plochy zřizovat v takové vzdálenosti od *NVSEK*, aby činnosti na/v manipulačních a skladových plochách nemohly být vykonávány ve vzdálenost menší než 1m od *NVSEK*.

12. Stavebník, nebo jím pověřená třetí osoba, není oprávněn užívat, přemísťovat a odstraňovat technologické, ochranné a pomocné prvky *SEK*.

13. Stavebník, nebo jím pověřená třetí osoba, není oprávněn bez předchozího projednání jakkoliv manipulovat s případně odkrytými prvky *SEK*, zejména s ochrannou skříní optických spojek, optickými spojkami, technologickými rezervami či jakýmkoliv jiným zařízením *SEK*.

14. Stavebník, nebo jím pověřená třetí osoba, je povinen každé poškození či krádež *SEK* neprodleně od okamžiku zjištění takové skutečnosti, oznámit *POS* na telefonní číslo: 602 354 424 nebo v mimopracovní době na telefonní číslo 238 462 690.

III. Práce v objektech a odstraňování objektů

1. Stavebník, nebo jím pověřená třetí osoba, je povinen před zahájením jakýchkoliv prací v budovách a jiných objektech, kterými by mohl ohrozit stávající *SEK*, prokazatelně kontaktovat *POS* a zajistit u společnosti *Česká telekomunikační infrastruktura a.s.* bezpečné odpojení *SEK*.

2. Při provádění činností v budovách a jiných objektech je stavebník, nebo jím pověřená třetí osoba, povinen v souladu s právními předpisy, technickými a odbornými normami (včetně doporučených), správnou praxí v oboru stavebnictví a technologickými postupy provést mimo jiné průzkum vnějších i vnitřních vedení *SEK* na omítce i pod ní.

IV. Součinnost stavebníka při přípravě stavby

1. Pokud činností stavebníka, nebo jím pověřené třetí osoby, k níž je třeba povolení správního orgánu dle zvláštního právního předpisu, dojde k ohrožení či omezení *SEK*, je stavebník, nebo jím pověřená třetí osoba, povinen kontaktovat *POS* a předložit zakreslení *SEK* do příslušné dokumentace stavby (projektové, realizační, koordinační atp.).

2. V případě, že pro činnosti stavebníka, nebo jím pověřené třetí osoby, není třeba povolení správního orgánu dle zvláštního právního předpisu, je stavebník, nebo jím pověřená třetí osoba, povinen předložit zakreslení trasy *SEK* i s příslušnými kótami do zjednodušené dokumentace (katastrální mapa, plánec), ze které bude zcela patrná míra dotčení *SEK*.

3. Při projektování stavby, rekonstrukce či přeložky vedení a zařízení silových elektrických sítí, elektrických trakcí vlaků a tramvají, nejpozději však před zahájením správního řízení ve věci povolení stavby, rekonstrukce či přeložky vedení a zařízení silových elektrických sítí, elektrických trakcí vlaků a tramvají, je stavebník, nebo jím pověřená třetí osoba, povinen provést výpočet rušivých vlivů, zpracovat ochranná opatření a předat je POS.

4. Při projektování stavby, při rekonstrukci, která se nachází v ochranném pásmu radiových tras společnosti *Česká telekomunikační infrastruktura a.s.* a překračuje výšku 15 m nad zemským povrchem, a to včetně dočasných objektů zařízení staveniště (jeřáby, konstrukce, atd.), nejpozději však před zahájením správního řízení ve věci povolení takové stavby, je stavebník nebo jím pověřená třetí osoba, povinen kontaktovat POS. Ochranné pásmo radiových tras v šíři 50m je zakresleno do situačního výkresu. Je tvořeno dvěma podélnými pruhy o šíři 25 m po obou stranách radiového paprsku v celé jeho délce, resp. 25 m kruhem kolem vysílacího radiového zařízení.

5. Pokud se v zájmovém území stavby nachází podzemní silnoproudé vedení (NN) společnosti *Česká telekomunikační infrastruktura a.s.* je stavebník, nebo jím pověřená třetí osoba, před zahájením správního řízení ve věci povolení správního orgánu k činnosti stavebníka, nebo jím pověřené třetí osoby, nejpozději však před zahájením stavby, povinen kontaktovat POS.

6. Pokud by navrhované stavby (produktovody, energovody aj.) svými ochrannými pásmy zasahovaly do prostoru stávajících tras a zařízení SEK, či do jejich ochranných pásem, je stavebník, nebo jím pověřená třetí osoba, povinen realizovat taková opatření, aby mohla být prováděna údržba a opravy SEK, a to i za použití mechanizace, otevřeného plamene a podobných technologií.

V. Křížení a souběh se SEK

1. Stavebník, nebo jím pověřená třetí osoba, je povinen v místech křížení PVSEK se sítěmi technické infrastruktury, pozemními komunikacemi, parkovacími plochami, vjezdy atp. ukládat PVSEK v zákonných předpisy stanovené hloubce a chránit PVSEK chráničkami s přesahem minimálně 0.5 m na každou stranu od hrany křížení. Chráničku je povinen utěsnit a zamezit vnikání nečistot.

2. Stavebník nebo jím pověřená třetí osoba, je výslovně srozuměn s tím, že v případě, kdy hodlá umístit stavbu sjezdu či vjezdu, je povinen stavbu sjezdu či vjezdu umístit tak, aby metalické kabely SEK nebyly umístěny v hloubce menší než 0,6 m a optické nebyly umístěny v hloubce menší než 1 m.

3. Stavebník, nebo jím pověřená třetí osoba, je povinen základy (stavby, opěrné zdi, podezdívky apod.) umístit tak, aby dodržel minimální vodorovný odstup 1,5 m od krajního vedení, případně kontaktovat POS.

4. Stavebník, nebo jím pověřená třetí osoba, není oprávněn trasy PVSEK znepřístupnit (např. zabetonováním).

5. Stavebník, nebo jím pověřená třetí osoba, je při křížení a souběhu stavby nebo sítě technické infrastruktury s kabelovodem povinen zejména:

- pokud plánované stavby nebo trasy sítě technické infrastruktury budou umístěny v blízkosti kabelovodu ve vzdálenosti menší než 2 m nebo při křížení kabelovodu ve vzdálenosti menší než 0,5 m nad nebo kdekoli pod kabelovodem, předložit POS zakreslení v příčných řezech,
- do příčného řezu zakreslit také profil kabelové komory v případě, kdy jsou sítě technické infrastruktury či stavby umístěny v blízkosti kabelové komory ve vzdálenosti menší než 2 m,
- neumísťovat nad trasou kabelovodu v podélném směru sítě technické infrastruktury,
- předložit POS vypracovaný odborný statický posudek včetně návrhu ochrany tělesa kabelovodu pod stavbou, ve vjezdu nebo pod zpevněnou plochou,
- nezakrývat vstupy do kabelových komor, a to ani dočasně,
- projednat s POS, nejpozději ve fázi projektové přípravy, jakékoliv výkopové práce, které by mohly být vedeny v úrovni či pod úrovní kabelovodu nebo kabelové komory a veškeré případy, kdy jsou trajektorie podvrtní a potlaků ve vzdálenosti menší než 1,5 m od kabelovodu.

Informace k podmínkám napojení

Společnost *Česká telekomunikační infrastruktura a.s.*, jako vlastník technické infrastruktury, Vám poskytuje dle ustanovení § 161 odst. 1 zákona č. 183/2006 Sb., o územním plánování a stavebním řádu (dále jen stavební zákon) současně s vydáním *Vyjádření* následující informace o podmínkách včasného napojení stavby (objektu) k *SEK* u níž je zájem o služby elektronických komunikací (internet, televize, hlas...).

Pro urychlení a usnadnění napojení Vašeho objektu k *SEK* a následnému zprovoznění požadovaných služeb společnosti *Česká telekomunikační infrastruktura a.s.*, kontaktujte, prosím, naše pracoviště Plánování a výstavba sítě, které bude koordinátorem napojení objektu k *SEK*. Podmínkou napojení objektu na *SEK* je splnění technických, ekonomických a správních podmínek napojení v dané lokalitě. Kontaktním pracovníkem pro řešení napojení Vašeho objektu k *SEK* je Šulc Jan, Jaselská 722 Kolín, mail: jan.sulc@cetin.cz.

Další užitečné informace:

- V rámci přípravy stavby podejte žádost o vydání územního rozhodnutí, a to včetně výstavby přípojky k *SEK*. V žádosti o vydání územního rozhodnutí je vhodné tuto trasu označit jako stavební objekt - „SO III/33344 Malenovice, most ev. č. 33344-2 trasa SEK společnosti Česká telekomunikační infrastruktura a.s.“ Trasu kabelu *SEK* a místo napojení na stávající síť společnosti *Česká telekomunikační infrastruktura a.s.* konzultujte s výše uvedeným kontaktním pracovníkem. Pokud jste již žádost o vydání územního rozhodnutí podali, případně územní rozhodnutí bylo již vydáno bez trasy *SEK*, požádejte o změnu územního rozhodnutí u nové trasy *SEK* nutné pro napojení požadovaných objektů (projednání žádosti o změnu územního rozhodnutí se provádí pouze v rozsahu této změny).
- Dovolujeme si Vás požádat, abyste informovali výše uvedeného kontaktního pracovníka naší společnosti o nabytí právní moci územního rozhodnutí vydaného na stavbu a přípojku vedení *SEK*. V případě potřeby s Vámi společnost *Česká telekomunikační infrastruktura a.s.*, uzavře smlouvu o postoupení práv a povinností vyplývajících z územního rozhodnutí pro výstavbu přípojky vedení *SEK*.
- Na základě našich zkušeností je výhodné v rámci výstavby objektu provést přípravu pro následné vybudování vnitřních komunikačních rozvodů (např. trubkováním ve zdivu) nebo vybudovat vlastní komunikační rozvody s možností napojení k *SEK*. Dodatečně budované vnitřní rozvody mohou narušit estetický vzhled vybudovaného objektu.
- Dovolujeme si Vás také upozornit na současné právní aspekty plynoucí ze stavebního zákona a vyhlášky č. 268/2009 Sb., o technických požadavcích na stavby. Stavba dle ustanovení § 34 odst. 4 této vyhlášky musí umožňovat vstup silnoproudých a komunikačních kabelů do budovy, umístění rozvodných skříní a provedení vnitřních silnoproudých a komunikačních rozvodů až ke koncovým bodům sítě. Vnitřní elektrické rozvody silnoproudé a komunikační musí splňovat požadavky na zabezpečení proti zneužití.
- Společnost *Česká telekomunikační infrastruktura a.s.* Vám nabízí předání typového projektu pro realizaci vnitřních rozvodů, koncového bodu sítě a řešení vstupu vedení *SEK* ke koncovému bodu sítě. V případě zájmu o uvedené typové řešení kontaktujte, prosím, výše uvedeného kontaktního pracovníka.
- Pokud uvažujete o odprodeji Vámi budované sítě společnosti *Česká telekomunikační infrastruktura a.s.* (vztahuje se k síti větších územních celků jako jsou průmyslové zóny, obytné soubory atp.), dovolujeme si Vás upozornit na nezbytnost uzavření smlouvy o smlouvě budoucí kupní ještě před zahájením realizace. Smlouva o smlouvě budoucí kupní bude upravovat především realizační, cenové a platební podmínky budované sítě a také problematiku věcných břemen k dotčeným nemovitostem. Na základě smlouvy o smlouvě budoucí kupní bude následně uzavřena vlastní kupní smlouva. Zpracování projektové dokumentace Vámi budované sítě konzultujte, prosím, s výše uvedeným kontaktním pracovníkem, který pro Vás zajistí nutnou konzultaci technických řešení s odbornými útvary společnosti *Česká telekomunikační infrastruktura a.s.*

Děkujeme za zájem o naše služby a za Vaši budoucí spolupráci při budování sítě a zprovoznění služeb elektronických komunikací ve Vašem objektu.

Příloha k Vyjádření 533610/16

Číslo žádosti: 0116 544 012

Informace k vytyčení SEK

V případě požadavku na vytyčení PVSEK společnosti Česká telekomunikační infrastruktura a.s. se, prosím, obraťte na společnosti uvedené níže.

Česká telekomunikační infrastruktura a.s. - středisko Praha a Stř.Čechy

se sídlem: Olšanská 2681/6, Praha 3, PSČ 13000

IČ: 04084063

DIČ: CZ04084063

kontakt: tel: 238461858 obslužná doba po-pa 7 - 15 hod

TEMO-TELEKOMUNIKACE, a.s. - výhradní dodavatel společnosti Česká telekomunikační infrastruktura a.s.

se sídlem: U Záběhlického zámku 233/15, 106 00 Praha 10

IČ: 25740253

DIČ: CZ25740253

kontakt: Nataša Králová, mobil: 602664636, e-mail: kralova@temo.cz, vytyceni@temo.cz

ARITMET

se sídlem: Praha 10, Vršovice, Užocká 962/6, PSČ: 100 00

IČ: 27951529

DIČ: CZ27951529

kontakt: Mikuláš Záworka, mobil: 606213599, e-mail: mikulas.zaworka@aritmet.cz

Ing.David Kolář, mobil: 721606015, e-mail: david.kolar@aritmet.cz

AZ GEONET - Pavel Kazda

se sídlem: Sedláčkova 1436/14, 500 02 Hradec Králové

IČ: 72885777

DIČ: CZ7308093045

kontakt: Pavel Kazda, mobil: 776020134, e-mail: azgeonet@seznam.cz

FORTEl s.r.o.

se sídlem: Nušlova 2286, 158 00 Praha 5

IČ: 62909380

DIČ: CZ62909380

kontakt: Petr Láská, mobil: 602308933, e-mail: fortel@fortel.cz

Ing. Václav Hlavatý

se sídlem: V Lukách 2162, 269 01 Rakovník

IČ: 44255501

DIČ:

kontakt: Ing.Václav Hlavatý, mobil: 606632506, e-mail: dobrahlava@seznam.cz

Ivan Procházka

se sídlem: Příčina 78, pošta Petrovice 270 35

IČ: 01642146

DIČ:

kontakt: Ivan Procházka, mobil: 606706199, e-mail: iv.prochy@seznam.cz

Milouš Koloušek

se sídlem: Novovysočanská 827/36, 190 00 Praha - Vysočany

IČ: 76397238

DIČ:

kontakt: Milouš Koloušek, mobil:605297296, e-mail: mkolousek@ixcon.cz

Miroslav Forchtner

se sídlem: Vinice ev.č.4, 294 41, Dobruška

IČ: 74794850

DIČ: CZ560110/0307

kontakt: Miroslav Forchtner, mobil: 606936150, e-mail: ofim@seznam.cz

Příloha k Vyjádření 533610/16

Číslo žádosti: 0116 544 012

Miroslav Kraušner

se sídlem: Jaselská 1159, 295 01 Mnichovo Hradiště
IČ: 64721051 DIČ: CZ64721051
kontakt: Miroslav Kraušner, mobil: 602350825, e-mail: spojdrat@seznam.cz

NEWTELELINE spol. s r.o.

se sídlem: Praha 6, Bělohorská 185/163 169 00
IČ: 48108421 DIČ: CZ48108421
kontakt: Michal Schonauer, mobil: 608333920, e-mail: michal.schonauer@ntl.cz

SITEL, spol. s r.o.

se sídlem: Baarova 957/15, 140 00 Praha 4
IČ: 44797320 DIČ: CZ 44797320
kontakt: Stanislav Rada, mobil: 606744788, e-mail: sr@sitel.cz

SPOJMONT s.r.o.

se sídlem: Žitavského 556, 156 00 Praha 5
IČ: 61501387 DIČ: CZ61501387
kontakt: Miloslav Možný, mobil: 777794853, e-mail: info@spojmont.cz
Jan Adámek, mobil: 777226627, e-mail: info@spojmont.cz

STAVAK spol. s r.o.

se sídlem: Žižkova 832, 580 01 Havlíčkův Brod
IČ: 15058786 DIČ: CZ15058786
kontakt: Jan Dostál, tel.: 569429309, mobil: 602482982, e-mail: dostal@stavak.cz

SUPTel, a.s.

se sídlem: Hřbitovní 1322/15, 312 16 Plzeň
IČ: 25229397 DIČ: CZ25229397
kontakt: Bohumír Fulín, mobil: 724635314, e-mail: fulin@suptel.cz
Jiří Kalfířt, mobil: 724635351, e-mail: kalfirt@suptel.cz
Vlastimil Koudelka, mobil: 725277777, e-mail: koudelka@suptel.cz

ARANEA NETWORK a.s.

se sídlem: 5.května 16, 252 41 Dolní Břežany - pobočka Praha, Štěrboholská 1404/104, 102 00 Praha 15
IČ: 24126039 DIČ: CZ24126039
kontakt: Aleš Sedláček, mobil: 777844016, e-mail: ales.sedlacek@araneanetwork.cz

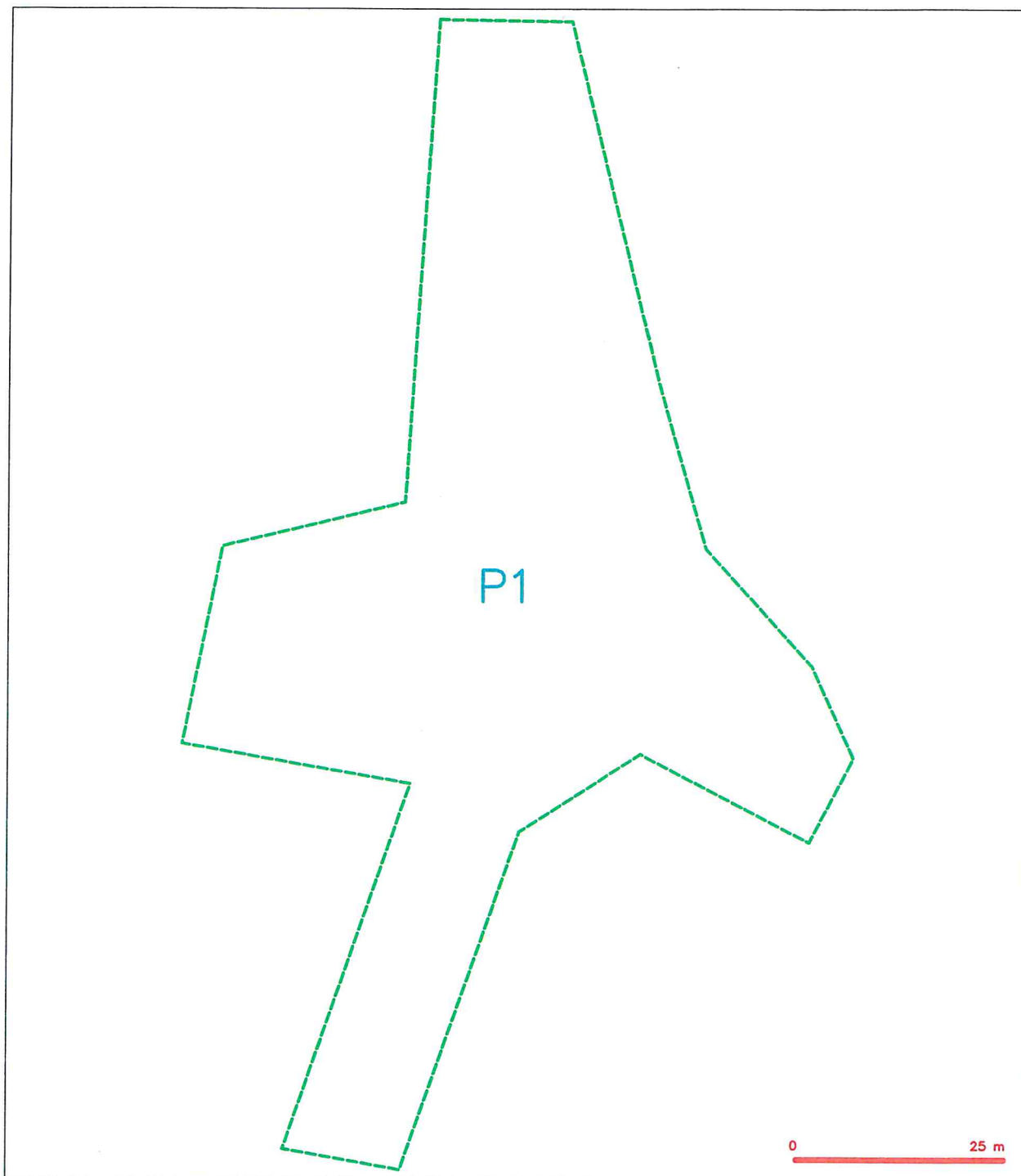
Vegacom, a.s.

se sídlem: Novodvorská 1010/14, 142 01 Praha 4
IČ: 25788680 DIČ: CZ25788680
kontakt: Vratislav Bína, mobil: 603 855 256, e-mail: bina@vegacom.cz

ARANEA TECHNOLOGY a.s.

se sídlem: Štěrboholská 1404/104, 102 00 Praha 15
IČ: 24660345 DIČ: CZ24660345
kontakt: Ján Lihocký, tel.: +420 725 090 469, email: lihocky@vydis.cz

SITUAČNÍ VÝKRES - ZÁJMOVÉ ÚZEMÍ

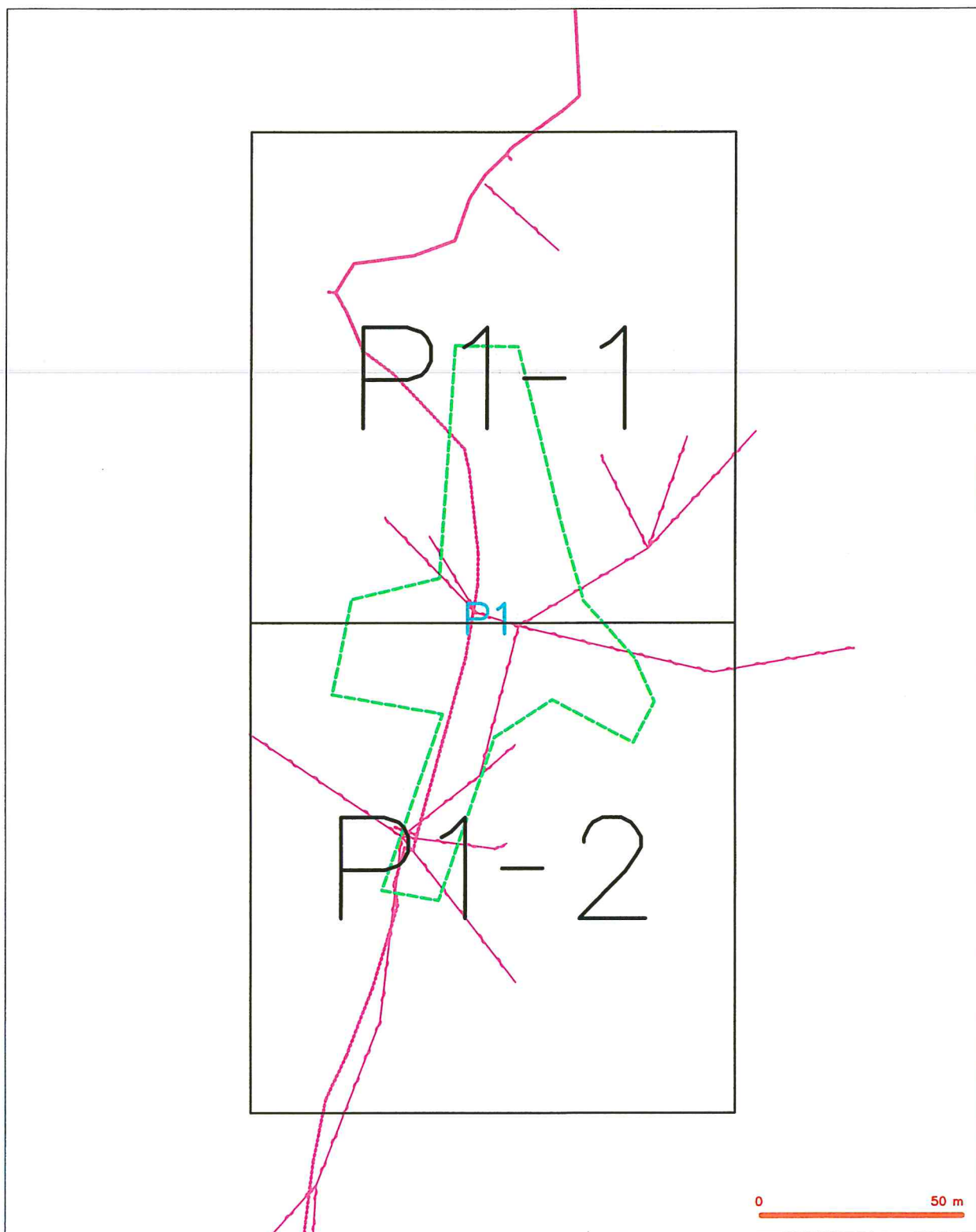


LEGENDA

----- hranice zájmového území k vyjádření


Česká telekomunikační infrastruktura a.s.
Olšanská 2581/6
130 00 Praha 3
DIČ: CZ04084063
96

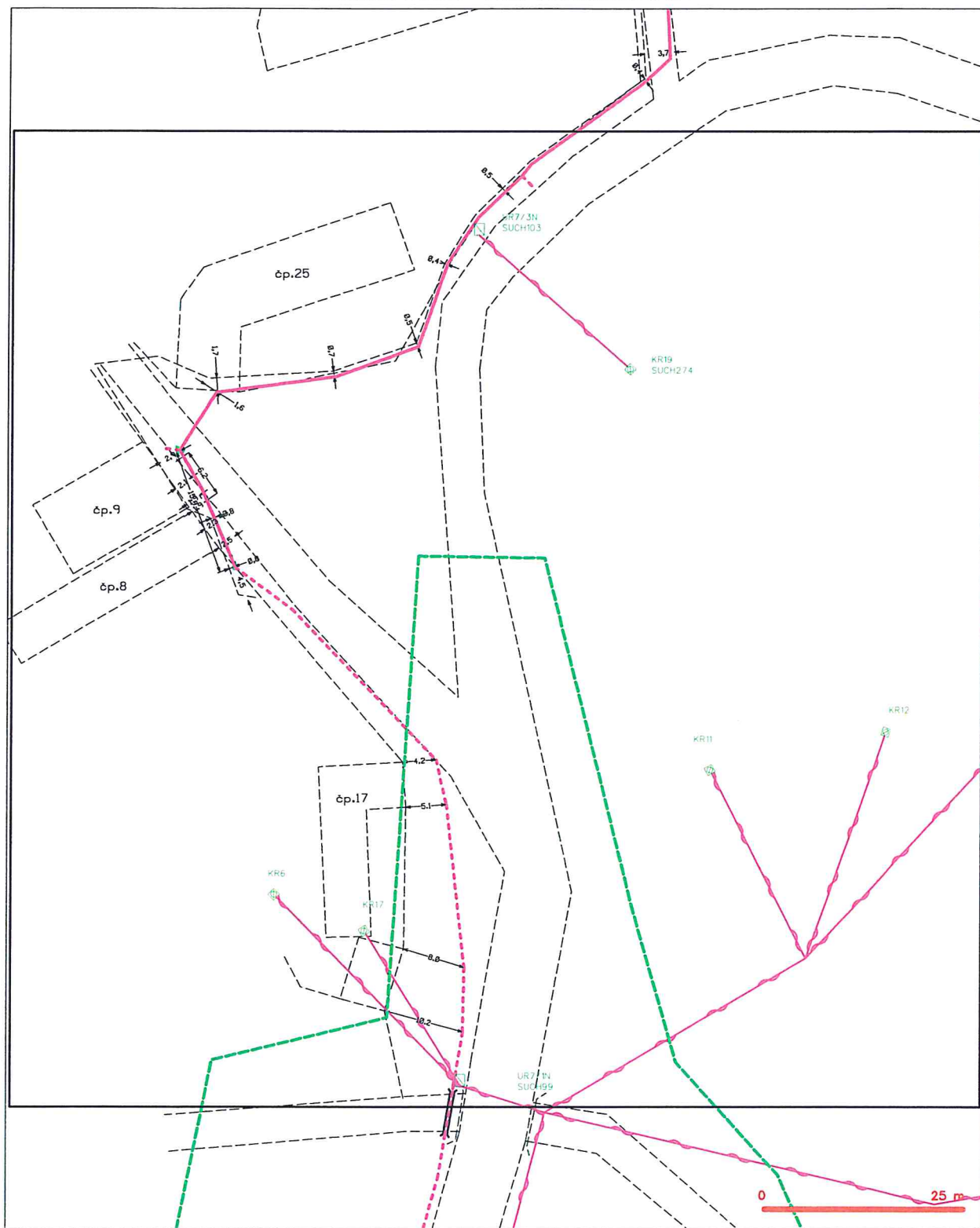
SITUAČNÍ VÝKRES - POLYGON 1



LEGENDA

- | | | | |
|-------------------------------------|--|-------------------------------------|--|
| — (solid green line) | hranice zájmového území k vyjádření | — (dashed magenta line with circle) | nezaměřený průběh optického kabelu, HDPČ trubky nebo stávků optického a metalického kabelu |
| — (dashed green line) | NV přípojka, území z NV přípojek CETIN | — (solid magenta line with square) | radové síť, ochranné pásmo radové sítě |
| — (solid magenta line) | zaměřený průběh metalického kabelu | — (dashed magenta line with circle) | podzemní síť |
| — (dashed magenta line with circle) | zaměřený průběh optického kabelu, HDPČ trubky nebo stávků optického a metalického kabelu | — (solid magenta line with circle) | naprovození sítě |
| — (dashed magenta line with square) | nezaměřený průběh metalického kabelu | — (solid magenta line with circle) | podzemní síť sítě |
| — (dashed magenta line with circle) | podzemní síť sítě | — (solid magenta line with circle) | sítě z NV |
| | | — (dashed magenta line with square) | skafotr, kabelovod |

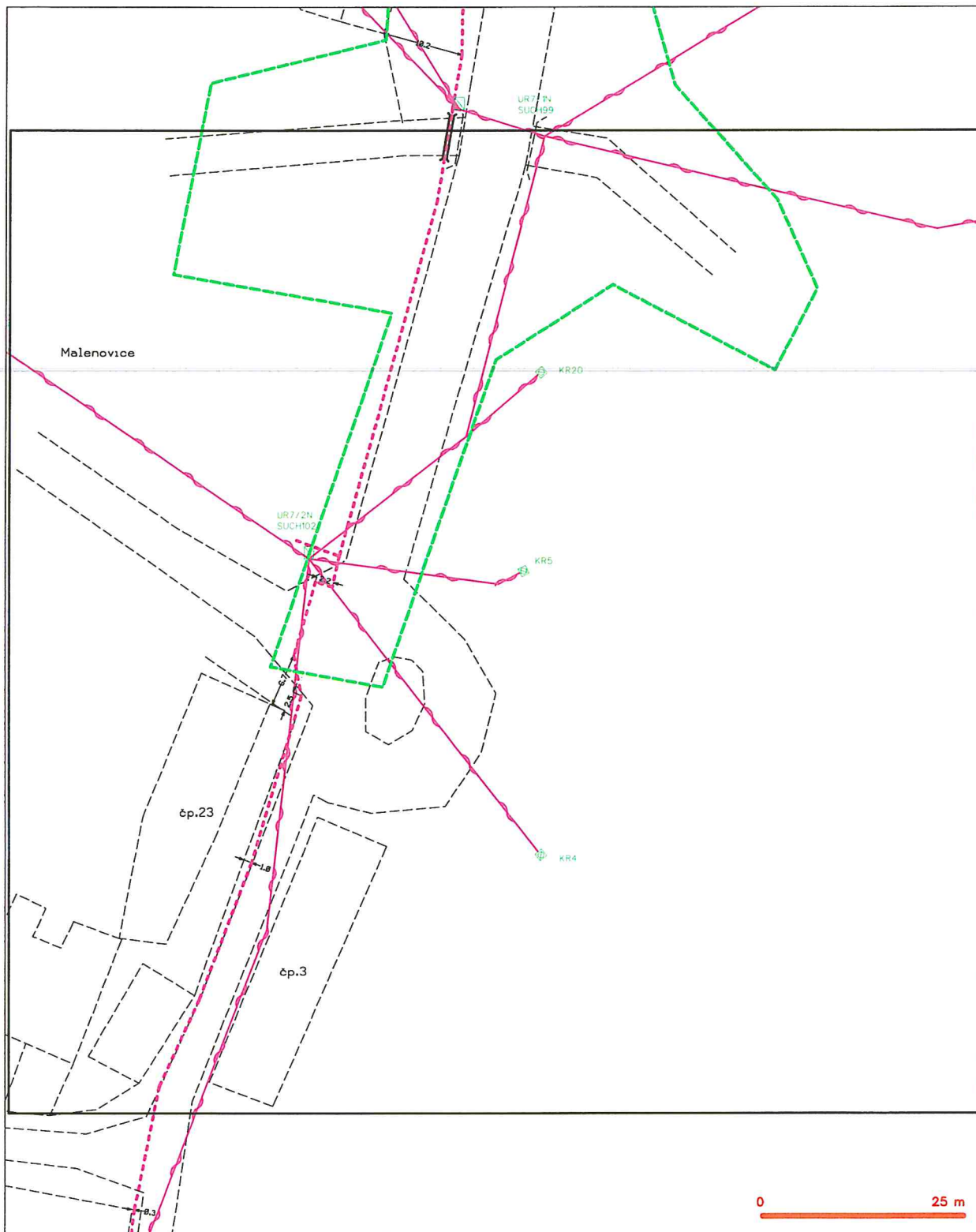
SITUAČNÍ VÝKRES - POLYGON 1, list kladu P1-1



LEGENDA

	hranice zbirništev izven o zbirališč		namerjeni priradi opolnolice tabele, NEPE brskaj
	NI priradi, izven o NI priradi CETIN		nebo zbirati opolnolice o metaličske tabele
	zamerjeni priradi metaličske tabele		radovni ali, odzvojni pismo radovni ali
	namerjeni priradi opolnolice tabele, NEPE brskaj		nodovni ali
	nebo zbirati opolnolice o metaličske tabele		namerjavajo ali
	namerjeni priradi metaličske tabele		podovni ali oir
	nodovni ali oir		zabli tor, zabavtor

SITUAČNÍ VÝKRES - POLYGON 1, list kladu P1-2



LEGENDA

- | | | | |
|----------------------------------|--|----------------------------------|--|
| — (green dashed line) | hranice zájmového území k vyjádření | — (pink dashed line with circle) | navrhovaný průběh optického kabelu, HDPF trasy |
| — (blue dashed line) | NV přípojka, území z NV přípojem CETIN | — (pink dashed line with square) | navrhovaný průběh optického a metalického kabelu |
| — (pink dashed line with circle) | navrhovaný průběh metalického kabelu | — (pink dashed line with square) | radové síť, ochranné pásmo radové síť |
| — (pink dashed line with circle) | navrhovaný průběh optického kabelu, HDPF trasy | — (pink dashed line with square) | podzemní síť |
| — (pink dashed line with circle) | navrhovaný průběh optického a metalického kabelu | — (pink dashed line with square) | naprovozené síť |
| — (pink dashed line with circle) | podzemní síť | — (pink dashed line with square) | podzemní síť |
| — (pink dashed line with circle) | podzemní síť | — (pink dashed line with square) | síť z NV |

Smlouva o realizaci překládky sítě elektronických komunikací

č. VPI/PH/2016/129

č. stavebníka: 2016/1595/KH/00066061/H0/VP

uzavřená dle ustanovení § 1746 odst. 2 a násl. zákona č. 89/2012 Sb., občanského zákoníku, v platném znění a v souladu s § 104 odst. 17 zákona č. 127/2005 Sb., o elektronických komunikacích a o změně některých souvisejících zákonů (zákon o elektronických komunikacích), v platném znění

Vlastník sítě elektronických komunikací:

Česká telekomunikační infrastruktura a.s.

se sídlem: Praha 3, Olšanská 2681, PSČ 130 00

IČ: 04084063

DIČ: CZ04084063

zapsaná v obchodním rejstříku vedeném Městským soudem v Praze, odd. B, vložka 20623

zastoupená: Pavel Ptáček, Supervizor, Výstavba pevné přístupové sítě Praha

Bankovní spojení: PPF banka

číslo účtu: 2019160003/6000

(dále jen „CETIN“)

a

Stavebník žádající o překládku sítě elektronických komunikací:

Středočeský kraj

se sídlem Zborovská 81/11, 150 21 Praha 5 - Smíchov

IČ : 70891095

DIČ : CZ70891095

v zastoupení

Krajské správy a údržby silnic Středočeského kraje, příspěvkovou organizací

se sídlem Zborovská 81/11, 150 21 Praha 5 - Smíchov

IČ : 00066001

DIČ : CZ00066001

Bankovní spojení : Komerční banka, a.s., pobočka Kutná Hora

Číslo účtu : 7730161/0100

zastoupena Ludmilou Poupětovou, technickou náměstkyní ředitele na základě pověření ze dne 1.4.2011

(dále jen „Stavebník“)

uzavírají tuto smlouvu:

Definice pojmů

Sítě elektronických komunikací (dále jen „SEK“) se rozumí přenosové systémy, popřípadě spojovací nebo směrovací zařízení a jiné prostředky, včetně prvků sítě, které nejsou aktivní, které umožňují přenos signálů po vedení, rádiovými, optickými nebo jinými elektromagnetickými prostředky, včetně družicových sítí, pevných sítí s komutací okruhů nebo paketů a mobilních zemských sítí, sítí pro rozvod elektrické energie v rozsahu, v jakém jsou používány pro přenos signálů, sítí pro rozhlasové a televizní vysílání a sítí kabelové televize, Překládkou sítě elektronických komunikací (dále jen „Překládka“) se rozumí stavba spočívající ve změně trasy vedení SEK ve vlastnictví CETIN nebo přemístění zařízení SEK ve vlastnictví CETIN.

Čl. 1 Úvodní ustanovení

1.1 CETIN je vlastníkem SEK, jež má být přeložena na základě této smlouvy. Stavebník ve smyslu Vyjádření o existenci SEK a Všeobecných podmínek ochrany SEK vydaného dne **11.2.2016** pod č.j. **533610/16** vyvolává ve smyslu § 104 odst. 17 zákona č. 127/2005 Sb. překládku dotčeného úseku SEK. Překládka SEK dle této smlouvy je vedena u CETINu pod označením:

" VPI Malenovice most ev.č. 33344-2"

Čl. 2 Předmět smlouvy

2.1 Předmětem této smlouvy je požadavek Stavebníka na překládku SEK ve vlastnictví CETINu, závazek CETINu zajistit si překládku SEK a s ní související záležitosti v rozsahu a za podmínek stanovených touto smlouvou a závazek Stavebníka, jež překládku SEK vyvolal, uhradit nezbytné náklady, které CETINu v souvislosti se zajištěním překládky SEK vzniknou.

Čl. 3 Překládka SEK, podmínky překládky SEK

3.1 Překládka SEK dle této smlouvy bude realizována v rozsahu (územním a stavebnětechnickém) a na nemovitostech dle Cenového a technického návrhu překládky SEK, který je Přílohou č. 1 této smlouvy (dále jen „CTN“).

3.2 Předpoklady (podmínky) pro realizaci Překládky jsou:

- zajištění pravomocného územního rozhodnutí – rozhodnutí o umístění stavby nebo územního souhlasu (Překládky),
- zajištění práv k užívání překládkou dotčených nemovitostí, tzn. uzavření smlouvy o smlouvě budoucí o zřízení služebnosti s vlastníky nemovitostí dotčených překládkou SEK nebo vyvlastnění takového práva.

(to vše dále jen „Předpoklady pro realizaci Překládky SEK“).

3.3 Bez zajištění Předpokladů pro realizaci Překládky SEK nebude Překládka realizována.

3.4 Vlastníkem přeložené SEK zůstává CETIN

3.5 CETIN je oprávněn realizaci Překládky pověřit jinou osobu. Při realizaci Překládky jinou osobou nese CETIN odpovědnost, jako by Překládku realizovala sama.

Čl. 4

Závazky spojené s překládkou SEK

4.1 V souvislosti s realizací Překládky se CETIN zavazuje

- před realizací Překládky:
 - zajistit územní rozhodnutí - rozhodnutí o umístění stavby (Překládky)
 - zajistit vyhotovení Projektu,
 - pokusit se uzavřít smlouvu o smlouvě budoucí o zřízení služebnosti s vlastníky Překládkou dotčených nemovitostí, tzn. prokazatelně učinit vlastníkům Překládkou dotčených nemovitostí návrh takové smlouvy v souladu s § 5 zákona č. 184/2006 Sb.
- po realizaci Překládky:
 - zajistit dokumentaci skutečného provedení Překládky,
 - zajistit nezbytné geometrické plány služebností, uzavřít smlouvy o zřízení služebností a zajistit vložení práv ze služebností na základě smlouvy či na základě správního rozhodnutí do katastru nemovitostí.

4.2 V souvislosti s provedením Překládky se Stavebník zavazuje

- před realizací Překládky:
 - oznámit CETINu nejpozději do 60 dnů před realizací Překládky stavební připravenost, resp. vyzvat CETIN k převzetí staveniště s určením termínu převzetí staveniště ne dříve než 60 dnů po doručení tohoto oznámení a to zaměstnanci, který je určen pro dohled investiční zakázky:

Jan Šulc MT: 724 227 906

4.3 CETIN se zavazuje, že zajistí realizaci Překládky nejpozději do 3 měsíců ode dne termínu převzetí staveniště stanoveného v oznámení Stavebníka dle odst. 4.2 tohoto článku, a dále za předpokladu, že nejpozději 3 měsíce před tímto datem budou zajištěny ve prospěch CETINu všechny Předpoklady pro realizaci Překládky SEK uvedené v Čl. 3 bodu 3.2 této smlouvy, jinak nejpozději do 3 měsíců od jejich zajištění.

4.4 Stavebník bere na vědomí, že mezi CETINem a vlastníky Překládkou dotčených nemovitostí musí dojít s ohledem na ustanovení § 104 zákona č. 127/2005 Sb. k úpravě vzájemných právních vztahů v podobě uzavření písemné smlouvy o budoucí smlouvě o zřízení služebnosti a po realizaci Překládky k uzavření smlouvy o zřízení služebnosti, event. zřízení takového práva ve vyvlastňovacím řízení. Náhrady za zřízení takových služebností, které CETIN vlastníkům dotčených nemovitostí uhradí, bude Stavebník s ohledem na ustanovení §

104 odst. 17 zákona č. 127/2005 Sb. povinen uhradit CETINu jako náklady vzniklé CETINu v souvislosti s Překládkou, stejně tak v případě nákladů CETINu za uhrazení správních poplatků za vklad služebností do Katastru nemovitostí, event. případně nákladů vzniklých CETINu v souvislosti s vyvlastňovacím řízením.

4.5 Stavebník se zavazuje poskytnout CETINu při uzavírání smlouvy o budoucí smlouvě o zřízení služebnosti a po realizaci Překládky při uzavírání smlouvy o zřízení služebnosti potřebnou součinnost.

4.6 Sjednaná lhůta realizace Překládky dle Čl. 4 bodu 4.3 této smlouvy se prodlužuje o tolik dnů, o kolik dnů byly práce k jejímu provedení přerušeny nebo nemohly být případně zahájeny z důvodu nikoliv na straně CETINu.

4.7 Dnem ukončení realizace Překládky je den, kdy je Stavebníkovi doručeno na adresu uvedenou v hlavičce této smlouvy nebo adresu elektronické pošty uvedenou v Čl. 8 této smlouvy oznámení o ukončení realizace Překládky.

Čl. 5

Náklady spojené s překládkou SEK

5.1 Stavebník je na základě zákona č. 127/2005 Sb. § 104 odst. 17 povinen nést náklady Překládky dotčeného úseku SEK, přičemž takovými náklady jsou všechny nezbytné náklady vlastníka SEK, které mu v souvislosti s překládkou SEK vzniknou, a které by mu nevznikly, kdyby k překládce nedošlo.

5.2 Výše nákladů Překládky stanovených na základě Cenového a technického návrhu ke dni uzavření této smlouvy činí: **161.783,- Kč**

Překládka na základě zákona č. 127/2005 Sb. je mimo předmět daně z přidané hodnoty.

Stavebník bere na vědomí, že tato výše nákladů byla stanovena na základě měrných nákladů CETINu ke dni zpracování této Smlouvy a vzhledem k nutnosti koordinace s nosnou stavbou Stavebníka, jejíž rozsah nelze zejména v rámci nákladového druhu "Zemní práce" předem jednoznačně vymezit, je nutné tuto specifikaci nákladů chápat jako orientační. Fakturace bude provedena dle skutečně provedených prací a nákladů v době výstavby.

5.3 Skutečná výše nákladů Překládky bude stanovena po vyhotovení Projektu, na jeho základě (dále jen „Náklady Překládky stanovené na základě Projektu“). CETIN písemně oznámí do 6 měsíců od uzavření této smlouvy Stavebníkovi výši Nákladů Překládky stanovených na základě Projektu.

5.4 V případě, že v souvislosti s realizací Překládky CETINu vzniknou další nezbytné náklady na Překládku, které nejsou vyčísleny v Čl. 5 bod 5.2 této smlouvy, Stavebník se zavazuje je CETIN uhradit.

Může se jednat například o:

- náklady na náhrady za omezení vlastnického práva zřízením služebností vlastníkům Překládkou dotčených nemovitostí dle uzavřených smluv o služebnosti, případně dle

pravomocného rozhodnutí příslušného vyvlastňovacího úřadu o omezení vlastnického práva zřízením služebnosti rozhodnutím (blíže specifikovány v Čl. 4 bodu 4.4 této smlouvy),

- náklady vzniklé v souvislosti s vyvlastňovacím řízením dle předchozího odstavce a dle čl. 4 bodu 4.4 této smlouvy,
- náklady související se zrušením a následným výmazem služebnosti (váznoucí na nemovitostech dotčených původní, překládanou trasou SEK) z katastru nemovitostí,
- náklady na náhrady za omezené užívání lesního a půdního fondu, včetně nákladů na vypracování výpočtu,
- hydrogeologický, geologický, dendrologický a ostatní odborné posudky zpracované subjekty k tomu určenými,
- náklady na koordinační výkresy, povodňové plány a zaměření, vyžadované dotčenými subjekty,
- náklady na identifikaci parcel,
- náklady na správní poplatky podle zákona č. 634/2004 Sb. v platném znění, které vzniknou CETIN v důsledku získávání potřebných správních rozhodnutí - povolení, které jsou nezbytné k realizaci Překládky,
- náklady související se zvláštním užíváním veřejného prostranství vyměřené v souvislosti s realizací Překládky podle zákona č. 565/1990 Sb., o místních poplatcích v platném znění,
- náklady související se zvláštním užíváním komunikace ve smyslu § 25 zákona č. 13/1997 Sb.,
- náklady na peněžité plnění plynoucí z nájemních smluv, jejichž uzavření je nutné pro realizaci Překládky,
- náklady související s majetkovými újmami způsobenými na zemědělských plodinách v souvislosti s realizací Překládky,
- náklady na ochranu komunikačních vedení a zařízení před přepětím a nadproudem, včetně odborného výpočtu a návrhu,
- náklady související se záchranným archeologickým dohledem.

Čl. 6

Platební podmínky

6.1 Náklady na Překládku ve výši skutečně provedených prací a nákladů dle Čl. 5 bod 5.3 této smlouvy je Stavebník povinen uhradit na základě faktury po realizaci Překládky do 30 dnů ode dne jejího vystavení.

6.2 Faktura dle Čl. 6 bod 6.1 bude vystavena do 15 dnů od ukončení realizace Překládky ve smyslu čl. 4 bod. 4.7 této smlouvy a neprodleně doručena stavebníkovi. Stavebník je povinen uhradit ji ve lhůtě splatnosti.

6.3 Faktura bude Stavebníkovi zasílána na adresu uvedenou v hlavičce této smlouvy.

6.4 Náklady CETINu zmiňované v Čl. 5 bod 5.4 budou hrazeny Stavebníkem odděleně na základě samostatné faktury vystavené CETINem a Stavebník je povinen je uhradit ve lhůtě splatnosti..

6.5 Náklady dle této Smlouvy budou Stavebníkem hrazeny na účet CETINu uvedený v hlavičce této smlouvy, pokud nebude fakturou vystavenou CETINem stanoveno jinak.

Dnem úhrady faktury (zaplacením fakturovaných nákladů) se rozumí den připsání účtované (fakturované) částky na účet CETINu.

Čl. 7 Sankce

7.1. Strany této smlouvy si sjednávají pro případ prodlení Stavebníka s úhradou některé částky, k jejíž úhradě je dle této smlouvy povinen, povinnost Stavebníka zaplatit CETINu smluvní pokutu ve výši 0,5 % z dlužné částky za každý den prodlení.

7.2 Pro případ prodlení CETINu s termínem dokončení realizace Překládky dle článku 4.3 této smlouvy je CETIN povinen uhradit Stavebníkovi smluvní pokutu ve výši 0,5% sjednané ceny Překládky za každý započatý kalendářní den prodlení.

7.3. Smluvní pokuta je splatná do 10 dnů poté, co bude písemná výzva jedné strany v tomto směru druhé straně doručena.

7.4. Povinností zaplatit smluvní pokutu, jak je specifikována v bodech 7.1 a 7.2 tohoto článku, není dotčeno právo na náhradu škody, a to ani co do výše, v níž případně náhrada škody smluvní pokutu přesáhne. Povinnost zaplatit smluvní pokutu může vzniknout i opakovaně, její celková výše není omezena.

7.5. Povinnost zaplatit smluvní pokutu, jak je specifikována v bodech 7.1 až 7.3. tohoto článku, trvá i po skončení trvání této smlouvy, jakož i poté, co dojde k odstoupení od ní některou ze stran či oběma stranami.

Čl. 8 Kontaktní osoby

a) Za CETIN
ve věcech smluvních : Pavel Ptáček
funkce: Supervizor Výstavba přístupové sítě Praha
e-mail: pavel.ptacek@cetin.cz. tel.: 238462810

ve věcech technických : Jan Šulc
funkce: Specialista pro výstavbu sítě - přístupová síť
e-mail: jan.sulc@cetin.cz. tel.: 238462927

b) Za stavebníka :
ve věcech smluvních: Ludmila Poupětová funkce : technická náměstkyně
e-mail: ludmila.poupetova@ksus.cz tel.: 602204364

ve věcech technických: **Stanislav Pohunek** funkce : mostní technik.....
e-mail: stanislav.pohunek@ksus.cz tel.: 778701457

Čl. 9**Odstoupení od smlouvy**

9.1 Pokud výše nákladů Překládky stanovených na základě Projektu bude vyšší o více jak 10% než výše nákladů Překládky stanovených na základě Cenového a technického návrhu je Stavebník oprávněn odstoupit od této smlouvy do 30 dnů od doručení písemného oznámení dle Čl. 5 bodu 5.3 této smlouvy.

9.2 V případě, že dojde k odstoupení dle bodu 9.1 tohoto článku je Stavebník povinen uhradit společnosti CETIN náklady již vzniklé v souvislosti s plněním z této smlouvy.

Čl. 10**Rozvazovací podmínka**

10.1 Realizace Překládky musí být zahájena nejpozději do dvou let od uzavření této smlouvy. Marné uplynutí této lhůty je rozvazovací podmínkou této smlouvy ve smyslu ustanovení § 548 odst. 2 občanského zákoníku, v platném znění.

10.2 Tato smlouva zanikne prvním dnem následujícím po uplynutí dvou let od uzavření této smlouvy, aniž by realizace Překládky byla zahájena. Zánikem smlouvy touto rozvazovací podmínkou není dotčeno právo společnosti CETIN na zaplacení smluvní pokuty dle Čl. 7 bodů 7.1.až 7.4. této smlouvy, a tomu odpovídající povinnost Stavebníka tuto pokutu zaplatit. Právo na náhradu škody zůstává zachováno.

10.3 V případě, že dojde k zániku smlouvy dle bodu 10. 1 nebo 10. 2 tohoto článku, je Stavebník povinen uhradit CETINu náklady již vzniklé v souvislosti s plněním této smlouvy.

Čl. 11**Závěrečná ustanovení**

11.1. Tato smlouva nabývá platnosti a účinnosti dnem jejího uzavření.

11.2. Vztahy, které nejsou upraveny touto Smlouvou, se řídí ustanoveními zákona č. 89/2012 Sb., občanského zákoníku, ve znění pozdějších předpisů, a dalšími obecně závaznými právními předpisy.

11.3. Práva vzniklá z této smlouvy nesmí být postoupena bez předchozího písemného souhlasu druhé strany.

11.4. Započtení na pohledávky vzniklé z této smlouvy se nepřipouští.

11.5. Tato smlouva může být měněna pouze písemně. Za písemnou formu nebude pro tento účel považována výměna e-mailových či jiných elektronických zpráv.

11.6. Veškerá korespondence mezi smluvními stranami bude zasílána doporučeně na adresy uvedené v hlavičce této smlouvy na adresy elektronické pošty uvedené v Čl. 8 této smlouvy, ustanovení § 573 občanského zákoníku se neuplatní.

11.7. Strany si nepřejí, aby nad rámec výslovných ustanovení této smlouvy byla jakákoliv práva a povinnosti dovozovány z dosavadní či budoucí praxe zavedené mezi stranami či zvyklostí zachovávaných obecně či v odvětví týkajícím se předmětu plnění této smlouvy, ledaže je ve smlouvě výslovně sjednáno jinak. Vedle shora uvedeného si strany potvrzují, že si nejsou vědomy žádných dosud mezi nimi zavedených obchodních zvyklostí či praxe.

11.8. Strany vylučují aplikaci ustanovení § 1805 odst. 2 občanského zákoníku na tuto smlouvu.

11.9. Tato smlouva obsahuje úplné ujednání o předmětu smlouvy a všech náležitostech, které strany měly a chtěly ve smlouvě ujednat, a které považují za důležité pro závaznost této smlouvy. Žádný projev stran učiněný při jednání o této smlouvě ani projev učiněný po uzavření této smlouvy nesmí být vykládán v rozporu s výslovnými ustanoveními této smlouvy a nezakládá žádný závazek žádné ze stran.

11.10. Odpověď strany této smlouvy, podle § 1740 odst. 3 občanského zákoníku, s dodatkem nebo odchylkou, není přijetím nabídky na uzavření této smlouvy, ani když podstatně nemění podmínky nabídky.

11.11. Smluvní strany potvrzují, že uzavření této smlouvy je výsledkem jednání stran a každá ze stran měla příležitost ovlivnit obsah této smlouvy.

11.12 Tato smlouva je vyhotovena ve dvou originálech, z nichž po jednom obdrží každá smluvní strana.

Přílohy :

1. Cenový a technický návrh Překládky
2. Situační plán

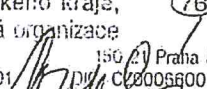
V Praze dne 31. 8. 2016

V ... dne 13 -09- 2015

Česká telekomunikační infrastruktura a.s.
Olšanská 2681/6
130 00 Praha 3
DIČ: CZ04084063

Česká telekomunikační infrastruktura a.s.

Pavel Ptáček
Supervizor Výstavba přístupové sítě Praha

Krajská správa a údržba silnic
Středočeského kraje,
příspěvková organizace
Zborovská 11 150 21 Praha 5
IČO: 00066001


Středočeský kraj

v zastoupení KSÚS SK, p.o.
paní Ludmila Poupětová
technická náměstkyně

Název stavby: **VPI Malenovice_ most ev.č.33344-2**

Rekapitulace nákladů:

PŘÍPRAVA	73 426,40 Kč
ZEMNÍ PRÁCE	6 908,40 Kč
MONTÁŽ	27 181,83 Kč
GEODETICKÉ PRÁCE PŘÍPRAVA	0,00 Kč
GEODETICKÉ PRÁCE REALIZACE	6 504,77 Kč
VĚCNÁ BŘEMENA PŘÍPRAVA	1 851,45 Kč
VĚCNÁ BŘEMENA REALIZACE	13 616,51 Kč
PROVOZNÍ PRÁCE	2 098,75 Kč
MATERIÁL DOD. CETIN	0,00 Kč
MATERIÁL VYŘAZENÝ	0,00 Kč
MATERIÁL ZHOTOVITELE - Vykazovaný	28 195,15 Kč
MATERIÁL ZHOTOVITELE - Nevykazovaný	0,00 Kč
POPLATKY	2 000,00 Kč

Celkové náklady: 161 783,26 Kč

STAVEBNÍ ČINNOST	70 888,90 Kč
NESTAVEBNÍ ČINNOST	90 894,36 Kč

Seznam položek

Číslo SAP	Stavební činnost	Název položky	Množství
PŘÍPRAVA			
958084		Návrh cenový a technický	1.00 ks
953634		Projekt tlkm liniové metalické sítě	14880.00 JV
954635		Získání pravomocného rozhodnutí o umístění stavby	49104.00 JV
	úz.souhlas+poplatek		
ZEMNÍ PRÁCE			
954970	S	Pokládka PE nebo vrapované chráničky	4.00 m
952345	S	Rýha v trávě 35/70-100	24.00 m
955053	S	Vytyčení trasy v zastavěném terénu	24.00 m
MONTÁŽ			
955017	S	Demontáž jednoduch. patkovaného stožáru	1.00 ks
955091	S	Demontáž rozvaděče sloupového	1.00 ks
952649	S	Měření stejnosměrné během stavby- první čtyřka	9.00 ks
952650	S	Měření stejnosměrné během stavby - další čtyřka	16.00 ks
954999	S	Montáž jedné čtyřky s jednostr.číslování	20.00 ks
955296	S	Montáž rozvaděče sloupového	2.00 ks
954981	S	Montáž samonosných kabelů do 5 XN	160.00 m
955281	S	Montáž spojky smrštiteľné do 50 čtyřek	6.00 ks
954990	S	Montáž úložných kabelů do 15 XN	52.00 m
955303	S	Montáž uzemnění venkovního rozvaděče	2.00 ks
955298	S	Ukončení jedné čtyřky v rozvaděči	27.00 ks
955259	S	Ukončení kabelu v rozvaděči	10.00 ks
954985	S	Vystrojení jednoduchého patkov.stožáru	2.00 ks


7

955081	S	Zrušení ukončení jedné čtyřky v rozvad.	17.00 ks
955083	S	Zrušení ukončení kabelu v rozvaděči	6.00 ks
955097	S	Zrušení uzemnění venkovního rozvaděče	1.00 ks
GEODETICKÉ PRÁCE REALIZACE			
955198	S	Plán geom.pro VBŘ do 200m vč.(kus=100m)	1.00 ks
956284	S	Zaměření trasy pro stavbu do 100m	1.00 ks
VĚCNÁ BŘEMENA PŘÍPRAVA			
955313		Uzavření sml. o SB o VBŘ	1.00 ks
VĚCNÁ BŘEMENA REALIZACE			
954830		Projednání Smlouvy o zřízení věcného břemene náhrady Městys Suchdol	10000.00 JV
955315		Uzavření sml.na zákl.SSB a přípr.vkl.VBŘ	1.00 ks
958085		Zajištění vkladu/výmazu věcného břemene do/z KN	1.00 ks
PROVOZNÍ PRÁCE			
957738	S	Uvolnění a upevnění kab.na stáv.podpěru	3.00 ks
955204	S	Zrušení převodu v rozvaděči - 1.pár	1.00 ks
955205	S	Zrušení převodu v rozvaděči - další pár	2.00 ks
955208	S	Zřízení převodu v rozvaděči-Zřízení-1. pár	1.00 ks
955209	S	Zřízení převodu v rozvaděči-Zřízení-další pár	2.00 ks
POPLATKY			
955367		Poplatky k podzemním tratím síť.metalic. zábor	2000.00 JV

Limitka materiálu

Číslo SAP	Stavební činnost	Název položky	Množství
MATERIÁL ZHOTOVITELE - Vykazovaný			
306577	S	Bleskojistka třípólová 230V 10A/10kA	20.00 ks
303918	S	Deska krycí plast. 300x1000 mm	24.00 ks
305833	S	Drát ocelový pozink. D 10 mm 1kg=1,54m	4.00 kg
305789	S	Drát ocelový pozink. D 4,0 mm	0.60 kg
303813	S	Fólie výstražná 330mm PE oranžová	24.00 m
300118	S	Kabel plastový TCEPKPFLE 10x4x0,6	20.00 m
300000	S	Kabel plastový TCEPKPFLE 3x4x0,4	32.00 m
300174	S	Kabel samonosný TCEKFLES 1x4x0,6	50.00 m
300175	S	Kabel samonosný TCEKFLES 3x4x0,6	50.00 m
312240	S	Konektor UY2 přímý - plněný	20.00 ks
306430	S	Lano uzemňovací 2 x 3 mm FeZn 1kg=8,77m	4.00 kg
301277	S	Lišta dřevěná 200x4,8x2,8 cm ochranná	2.00 ks
302550	S	Mini Marker 1401 3M Ball	3.00 ks
312425	S	Modul konektor. 9700-10P	4.00 ks
306683	S	Napínač šroubový oko-hák M 12	3.00 ks
407797	S	Páska PVC 25mmx10m antikorozi NITTO	1.00 ks
305506	S	Patka stožárová EZP 16x20x290 cm	1.00 ks
316316	S	Plena samovulk. 57GO 150mmx10m NITTO	1.00 ks
310698	S	Propojka uzem. 10114-00125	1.00 ks
306356	S	Skříň rozvaděče MRS 3-QT 100p-na sloup	1.00 ks
301331	S	Sloup dřevěný 6,5m-impregnace Korasit CK	1.00 ks
407578	S	Souprava čistící 4413L	1.00 ks
312863	S	Spojka kabelová XAGA 500 43/8-300/FLECZ	3.00 ks

313998	S	Svorka kabelová SH2 pro up. samon.kabelů	2.00 ks
306979	S	Svorka lanová D 2-4 mm	6.00 ks
309974	S	Svorka zemnicí SR 02 pro pásek 30x4 mm	1.00 ks
309992	S	Svorka zemnicí SR 03 pro drát D 6-12mm	1.00 ks
309380	S	Svorkovnice zář. rozp.SID-C 79103-53400	3.00 ks
306843	S	Svorník M 20x410x90x25	4.00 ks
302655	S	Trubka PE 110/3,5/6000mm	1.00 ks
302573	S	Vodič propoj. s V svorkou A8 10114-A8L80	1.00 ks
315502	S	Vodič sděl. nf U 2x0,5	2.00 m
302289	S	Zásobník blesk. SID-C 3 pól. 79126-51000	2.00 ks
309814	S	Zemnič tyčový D25 1500 mm FeZn	2.00 ks
MATERIÁL ZHOTOVITELE - Nevykazovaný			
401646	S	Matice šestihranná M 16,0 ČSN 021601	2.00 ks
401706	S	Matice šestihranná M 20,0 ČSN 021601	8.00 ks
404063	S	Podložka D 17 mm ČSN 021702	2.00 ks
404280	S	Podložka pérová D16,3 mm ČSN 021740	2.00 ks
404231	S	Podložka pro dřev.kon.D22mm FeZn pro M20	8.00 ks
408324	S	Šroub s šestihr.hl. M16x180 ČSN021301	2.00 ks
314473	S	Vodič silový H07V-U 10,00 zel-žl (CY)	1.00 m
402871	S	Vrut s šestihr.hl. 10x80 mm ČSN021810	4.00 ks



ŽADATEL

Ateliér projektování inženýrských staveb, s

NAŠE ZNAČKA

0100627608

VYŘIZUJE / LINKA

840 840 840

VYŘÍZENO DNE

09.09.2016

**Věc: Sdělení o existenci energetického zařízení v majetku společnosti ČEZ Distribuce, a. s., pro akci:
III/33344 Malenovice, most ev. č. 33344-2**

Vážený zákazníku,
dovolujeme si reagovat na Vaši žádost číslo 0100627608 ze dne 09.09.2016 o sdělení existence energetického zařízení v majetku společnosti ČEZ Distribuce, a. s., ve Vámi vymezeném zájmovém území.
V majetku ČEZ Distribuce, a. s., se na Vámi uvedeném zájmovém území nachází nebo ochranným pásmem zasahuje energetické zařízení typu:

	síť NN	síť VN	síť VVN
Podzemní síť			
Nadzemní síť	střet	střet	
Stanice	střet		

Energetické zařízení je chráněno ochranným pásmem podle § 46 zákona č. 458/2000 Sb., o podmínkách podnikání a o výkonu státní správy v energetických odvětvích a o změně některých zákonů (energetický zákon) ve znění pozdějších předpisů (dále jen "energetický zákon"). Přibližný průběh tras energetických zařízení zasíláme v příloze k tomuto dopisu. Dovolujeme si upozornit, že v trase kabelového vedení může být uloženo několik kabelů.

V případě, že uvažovaná akce nebo činnost zasáhne do ochranného pásma nadzemních vedení nebo trafostanic, popř. bude po vytyčení zjištěno, že zasahuje do ochranného pásma podzemních vedení, je nutné písemně požádat společnost ČEZ Distribuce, a. s. o souhlas s činností v ochranném pásmu (formulář je k dispozici na www.cezdistribuce.cz v části Formuláře / Činnosti v ochranných pásmech, kontaktní údaje pro podání Vaší žádosti naleznete v zápatí). Jestliže uvažovaná akce vyvolá potřebu dílčí změny trasy vedení nebo přemístění některých prvků energetického zařízení, je nutné včas společnost ČEZ Distribuce, a. s. požádat o přeložku zařízení podle § 47 energetického zákona. Dovolujeme si Vás rovněž upozornit, že v zájmovém území se může nacházet taktéž energetické zařízení, které není v majetku společnosti ČEZ Distribuce, a. s.

V případě existence podzemních energetických zařízení je povinností stavebníka alespoň čtrnáct dní před započítím zemních prací požádat prostřednictvím Zákaznické linky 840 840 840 o tzv. vytyčení.

Pokud dojde k obnažení kabelového vedení nebo k poškození energetického zařízení, kontaktujte prosím bezodkladně naši Poruchovou linku 840 850 860, která je Vám k dispozici 24 hodin denně, 7 dní v týdnu.

Toto sdělení je platné do 09.03.2017 a je jedním z podkladů pro zpracování projektové dokumentace, pokud je taková dokumentace zpracovávána. Toto sdělení však nenahrazuje vyjádření provozovatele distribuční soustavy k projektové dokumentaci pro územní nebo stavební řízení, k připojení nového odběru, zdroje elektrické energie nebo k navýšení rezervovaného příkonu a výkonu a mimo havárií ani souhlas s činností v ochranném pásmu.

ČEZ Distribuce, a. s.

Děčín, Děčín IV-Podmokly, Teplická 874/8, PSČ 405 02 | IČ: 24729035, DIČ: CZ24729035 |
tel. zákaznické služby: 840 840 840, fax: +420 371 102 008, tel. poruchové služby: 840 850 860
e-mail: info@cezdistribuce.cz, www.cezdistribuce.cz | bank. spoj.: KB Praha 35-4544580267/0100
zapsaná v obchodním rejstříku vedeném u Krajského soudu v Ústí nad Labem, oddíl B, vložka 2145
Zasílací adresa pro zákazníky: Guldenerova 2577/19, PSČ 326 00, Plzeň



V souvislosti s výše uvedeným si Vás dovoluujeme upozornit, že uvedené sdělení včetně jeho příloh obsahuje skutečnosti tvořící obchodní tajemství společnosti ČEZ Distribuce, a. s. Poskytnuté informace jsou dále také důvěrnými informacemi a obchodně citlivými informacemi společnosti ČEZ Distribuce, a. s. Z výše uvedených důvodů si Vás proto společnost ČEZ Distribuce, a. s. dovoluje upozornit, že s poskytnutými informacemi je potřeba nakládat dle platných právních předpisů, v opačném případě se vystavujete postihu ve smyslu platné právní úpravy. V této souvislosti si Vás dále dovoluujeme upozornit, že požadované informace nesmí být předány, sděleny, využity, zpřístupněny, či jiným způsobem postoupeny na jakoukoli třetí osobu bez předchozího prokazatelného souhlasu společnosti ČEZ Distribuce, a. s. Informace o existenci sítí mohou být využity pouze pro účel, pro který byly vyžádány.

S pozdravem

z pověření POV/ŘDA/94/0118/2014


Ing. Zbyněk Businský

Vedoucí odboru Správa dat o síti

ČEZ Distribuce, a. s.

Přílohy

1. Situační výkres zájmového území
2. Podmínky pro provádění činností v ochranných pásmech energetických zařízení



PODMÍNKY PRO PROVÁDĚNÍ ČINNOSTÍ V OCHRANNÝCH PÁSMECH PODZEMNÍCH VEDENÍ

Ochranné pásmo podzemních vedení elektrizační soustavy do 110 kV včetně a vedení řídicí, měřicí a zabezpečovací techniky je stanoveno v §46, odst. (5), Zák. č. 458/2000 Sb., tj. zákona o podmínkách podnikání a o výkonu státní správy v energetických odvětvích a o změně některých zákonů (energetický zákon), ve znění pozdějších předpisů (dále jen "energetický zákon"), a činí 1 metr po obou stranách krajního kabelu kabelové trasy, nad 110 kV činí 3 metry po obou stranách krajního kabelu.


V ochranném pásmu podzemního vedení je podle §46 odst. (8) a (10) energetického zákona zakázáno:

- a) zřizovat bez souhlasu vlastníka těchto zařízení stavby či umisťovat konstrukce a jiná podobná zařízení, jakož i uskladňovat hořlavé a výbušné látky,
 - b) provádět bez souhlasu vlastníka zemní práce,
 - c) provádět činnosti, které by mohly ohrozit spolehlivost a bezpečnost provozu těchto zařízení nebo ohrozit život, zdraví či majetek osob,
 - d) provádět činnosti, které by znemožňovaly nebo podstatně znesnadňovaly přístup k těmto zařízením,
 - e) vysazovat trvalé porosty a přejíždět vedení těžkými mechanismy.
- Pokud stavba nebo stavební činnost zasahuje do ochranného pásma podzemního vedení, je třeba požádat o písemný souhlas vlastníka nebo provozovatele tohoto zařízení na základě §46, odst. (8) a (11) energetického zákona.

V ochranných pásmech podzemních vedení je třeba dále dodržovat následující podmínky:

1. Dodavatel prací musí před zahájením prací zajistit vytyčení podzemního zařízení a prokazatelně seznámit pracovníky, jichž se to týká, s jejich polohou a upozornit na odchylky od výkresové dokumentace.
2. Výkopové práce do vzdálenosti 1 metr od osy (krajního) kabelu musí být prováděny ručně. V případě provedení sond (ručně) může být tato vzdálenost snížena na 0,5 metru.
3. Zemní práce musí být prováděny v souladu s ČSN 73 6133 Návrh a provádění zemního tělesa pozemních komunikací a při zemních pracích musí být dodrženo Nařízení vlády č. 591/2006 Sb., bližších minimálních požadavků na bezpečnost a ochranu zdraví při práci na staveništích.
4. Místa křížení a souběhy ostatních zařízení se zařízeními energetiky musí být vyprojektovány a provedeny zejména dle ČSN 73 6005, ČSN EN 50 341-1,2, ČSN EN 50341-3-19, ČSN EN 50423-1, ČSN 33 2000-5-52 a PNE 33 3302.
5. Dodavatel prací musí oznámit příslušnému provozovateli distribuční soustavy zahájení prací minimálně 3 pracovní dny předem.
6. Při potřebě přejíždění trasy podzemních vedení vozidly nebo mechanismy je třeba po dohodě s provozovatelem provést dodatečnou ochranu proti mechanickému poškození.
7. Je zakázáno manipulovat s obnaženými kabely pod napětím. Odkryté kabely musí být za vypnutého stavu řádně vyvěšeny, chráněny proti poškození a označeny výstražnou tabulkou dle ČSN ISO 3864.
8. Před záhozem kabelové trasy musí být provozovatel kabelu vyzván ke kontrole uložení. Pokud tato organizace provádějící zemní práce neprovede, vyhrazuje si provozovatel distribuční soustavy právo nechat inkriminované místo znovu odkrýt.
9. Při záhozu musí být zemina pod kabely řádně udusána, kabely zapískovány a provedeno krytí proti mechanickému poškození.
10. Bez předchozího souhlasu je zakázáno snižovat nebo zvyšovat vrstvu zeminy nad kabelem.
11. Každé poškození zařízení provozovatele distribuční soustavy musí být okamžitě nahlášeno na Linku pro hlášení poruch Skupiny ČEZ, společnosti ČEZ Distribuce, a. s., 840 850 860, která je Vám k dispozici 24 hodin denně, 7 dní v týdnu.
12. Ukončení stavby musí být neprodleně ohlášeno příslušnému provoznímu útvaru.
13. Po dokončení stavby provozovatel distribuční soustavy nesouhlasí s vyhlášením ochranného pásma nových rozvodů, které jsou budovány, protože se již jedná o práce v ochranném pásmu zařízení provozovatele distribuční soustavy. Případné opravy nebo rekonstrukce na svém zařízení nebude provozovatel distribuční soustavy provádět na výjimku z ochranného pásma nebo na základě souhlasu s činností v tomto pásmu.

Případné nedodržení uvedených podmínek bude řešeno příslušným stavebním úřadem nebo nahlášeno Energetickému regulačnímu úřadu jako správní delikt ve smyslu příslušného ustanovení energetického zákona spočívající v porušení zákazu provádět činnosti v ochranných pásmech dle §46 uvedeného zákona.



PODMÍNKY PRO PROVÁDĚNÍ ČINNOSTÍ V OCHRANNÝCH PÁSMECH NADZEMNÍCH VEDENÍ

Ochranné pásmo nadzemního vedení podle §46, odst. (3), Zák. č. 458/2000 Sb., tj. zákona o podmínkách podnikání a o výkonu státní správy v energetických odvětvích a o změně některých zákonů (energetický zákon), ve znění pozdějších předpisů (dále jen "energetický zákon") je souvislý prostor vymezený svislými rovinami vedenými po obou stranách vedení ve vodorovné vzdálenosti měřené kolmo na vedení, které činí od krajního vodiče vedení na obě jeho strany:

- a) u napětí nad 1 kV a do 35 kV včetně
 - pro vodiče bez izolace 7 metrů (resp. 10 metrů u zařízení postaveného do 31. 12. 1994, vyjma lesních průseků, kde rozsah ochranného pásma i do uvedeného data činí 7 metrů),
 - pro vodiče s izolací základní 2 metry,
 - pro závěsná kabelová vedení 1 metr;
- b) u napětí nad 35 kV do 110 kV včetně
 - pro vodiče bez izolace 12 metrů (resp. 15 metrů u zařízení postaveného do 31. 12. 1994).
 - pro vodiče s izolací základní 5 metrů

Poznámka: Nadzemní vedení nízkého napětí (do 1 kV) není chráněno ochranným pásmem. Při činnostech prováděných v jeho blízkosti (práce v blízkosti) je nutné dodržet vzdálenosti dané ČSN EN 50110-1 ed. 2.


V ochranném pásmu nadzemního vedení je podle §46 odst. (8) a (9) energetického zákona zakázáno:

1. zřizovat bez souhlasu vlastníka těchto zařízení stavby či umisťovat konstrukce a jiná podobná zařízení, jakož i uskláňovat hořlavé a výbušné látky,
 2. provádět bez souhlasu vlastníka zemní práce,
 3. provádět činnosti, které by mohly ohrozit spolehlivost a bezpečnost provozu těchto zařízení nebo ohrozit život, zdraví či majetek osob,
 4. provádět činnosti, které by znemožňovaly nebo podstatně znesnadňovaly přístup k těmto zařízením,
 5. vysazovat chmelnice a nechávat růst porosty nad výšku 3 metry.
- Pokud stavba nebo stavební činnost zasahuje do ochranného pásma nadzemního vedení, je třeba požádat o písemný souhlas vlastníka nebo provozovatele tohoto zařízení na základě §46, odst. (8) a (11) energetického zákona.

V ochranných pásmech nadzemních vedení je třeba dále dodržovat následující podmínky:

1. Při pohybu nebo pracích v blízkosti elektrického vedení vysokého napětí se nesmí osoby, předměty, prostředky nemající povahu jeřábu přiblížit k živým částem - vodičům blíže než 2 metry (dle ČSN EN 50110-1).
2. Jeřáby a jim podobná zařízení musí být umístěny tak, aby v kterékoli poloze byly všechny jejich části mimo ochranné pásmo vedení, a musí být zamezeno vymrštění lana.
3. Je zakázáno stavět budovy nebo jiné objekty v ochranných pásmech nadzemních vedení vysokého napětí.
4. Je zakázáno, provádět veškeré pozemní práce, při kterých by byla narušena stabilita podpěrných bodů - sloupů nebo stožárů.
5. Je zakázáno upevňovat antény, reklamy, ukazatele apod. pod, přes nebo přímo na stožáry elektrického vedení.
6. Dodavatel prací musí prokazatelně seznámit své pracovníky, jichž se to týká s ČSN EN 50110-1.
7. Pokud není možné dodržet body č. 1 až 4, je možné požádat příslušný provozní útvar provozovatele distribuční soustavy o další řešení (zajištění odborného dohledu pracovníka s elektrotechnickou kvalifikací dle Vyhlášky č. 50/1978 Sb., vypnutí a zajištění zařízení, zaizolování živých částí apod.), pokud nejsou tyto podmínky již součástí jiného vyjádření ke konkrétní stavbě.
8. V případě požadavku na vypnutí zařízení po nezbytnou dobu provádění prací je nutné požádat minimálně 2 měsíce před požadovaným termínem. V případě vedení nízkého napětí je možné též požádat o zaizolování části vedení.

Případné nedodržení uvedených podmínek bude řešeno příslušným stavebním úřadem nebo nahlášeno Energetickému regulačnímu úřadu jako správní delikt ve smyslu příslušného ustanovení energetického zákona, spočívající v porušení zákazu provádět činnosti v ochranných pásmech dle §46 uvedeného zákona.



PODMÍNKY PRO PROVÁDĚNÍ ČINNOSTÍ V OCHRANNÝCH PÁSMECH ELEKTRICKÝCH STANIC

Ochranné pásmo elektrické stanice je stanoveno v §46, odst. (6), Zák. č. 458/2000 Sb., tj. zákona o podmínkách podnikání a o výkonu státní správy v energetických odvětvích a o změně některých zákonů (energetický zákon), ve znění pozdějších předpisů (dále jen "energetický zákon") a je vymezeno svislými rovinami vedenými ve vodorovné vzdálenosti:

- a) u venkovních el. stanic a dále stanic s napětím větším než 52 kV v budovách 20 metrů od oplocení nebo od vnějšího líce obvodového zdiva,
- b) u stožárových elektrických stanic a věžových stanic s venkovním přívodem s převodem napětí z úrovně nad 1 kV a menší než 52 kV na úroveň nízkého napětí 7 m od vnější hrany půdorysu stanice ve všech směrech,
- c) u kompaktních a zděných el. stanic s převodem napětí z úrovně nad 1 kV a menší než 52 kV na úroveň nízkého napětí 2 metry od vnějšího pláště stanice ve všech směrech,
- d) u vestavěných el. stanic 1 metr od obestavění.

V ochranném pásmu elektrické stanice je podle §46 odst. (8) a (10) energetického zákona zakázáno:

- 1. zřizovat bez souhlasu vlastníka těchto zařízení stavby či umisťovat konstrukce a jiná podobná zařízení, jakož i uskladňovat hořlavé a výbušné látky,
- 2. provádět bez souhlasu vlastníka zemní práce,
- 3. provádět činnosti, které by mohly ohrozit spolehlivost a bezpečnost provozu těchto zařízení nebo ohrozit život, zdraví či majetek osob,
- 4. provádět činnosti, které by znemožňovaly nebo podstatně znesnadňovaly přístup k těmto zařízením.

Pokud stavba nebo stavební činnost zasahuje do ochranného pásma elektrické stanice, je třeba požádat o písemný souhlas vlastníka nebo provozovatele tohoto zařízení na základě §46, odst. (8) a (11) energetického zákona.

V ochranném pásmu elektrické stanice je dále zakázáno provádět činnosti, které by mohly mít za následek ohrožení bezpečnosti a spolehlivosti provozu stanice nebo zmenšující či podstatně znesnadňující její obsluhu a údržbu a to zejména:

- 5. provádět výkopové práce ohrožující zaústění podzemních vedení vysokého a nízkého napětí nebo stabilitu stavební části el. stanice (viz podmínky pro činnosti v ochranných pásmech podzemního vedení),
- 6. skladovat či umisťovat předměty bránící přístupu do elektrické stanice nebo k rozvaděčům vysokého nebo nízkého napětí,
- 7. umisťovat antény, reklamy, ukazatele apod.,
- 8. zřizovat oplocení, které by znemožnilo obsluhu el. stanice.

Případné nedodržení uvedených podmínek bude řešeno příslušným stavebním úřadem nebo nahlášeno Energetickému regulačnímu úřadu jako správní delikt ve smyslu příslušného ustanovení energetického zákona spočívající v porušení zákazu provádět činnosti v ochranných pásmech dle §46 uvedeného zákona.



Platí pouze se sdělením číslo 0100627608.

Zakreslené polohy zařízení v příloze jsou pouze informativní.

Situační výkres zájmového území (klad mapových listů)



LEGENDA

- Podzemní vedení NN do 1kV
- Nadzemní vedení NN do 1kV
- Podzemní vedení VN do 35 kV
- Nadzemní vedení VN do 35 kV
- Podzemní vedení VVN 110kV
- Nadzemní vedení VVN 110kV
- NN přívod odběratele
- Cizí energetické vedení
- Zájmové území



Stanice do 52 kV - stožárová



Stanice do 52 kV - zděná



Transformovna (nad 52 kV)



Probíhající investice ČEZ Distribuce



Stanice ČEZ Distribuce ve výstavbě



Zařízení ČEZ Distribuce ve výstavbě



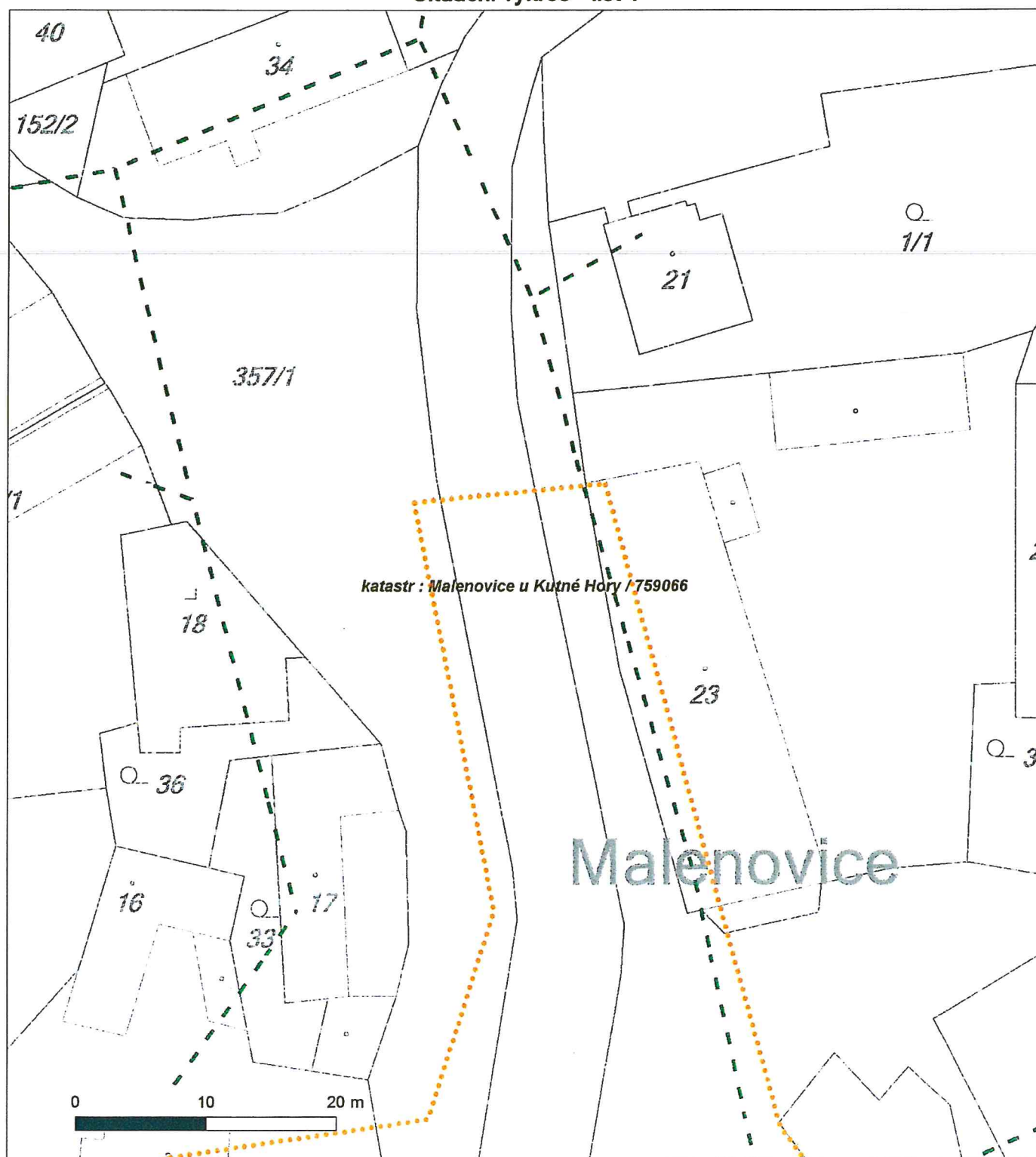
Hranice katastrálního území



Platí pouze se sdělením číslo 0100627608.

Zakreslené polohy zařízení v příloze jsou pouze informativní.

Situační výkres - list 1

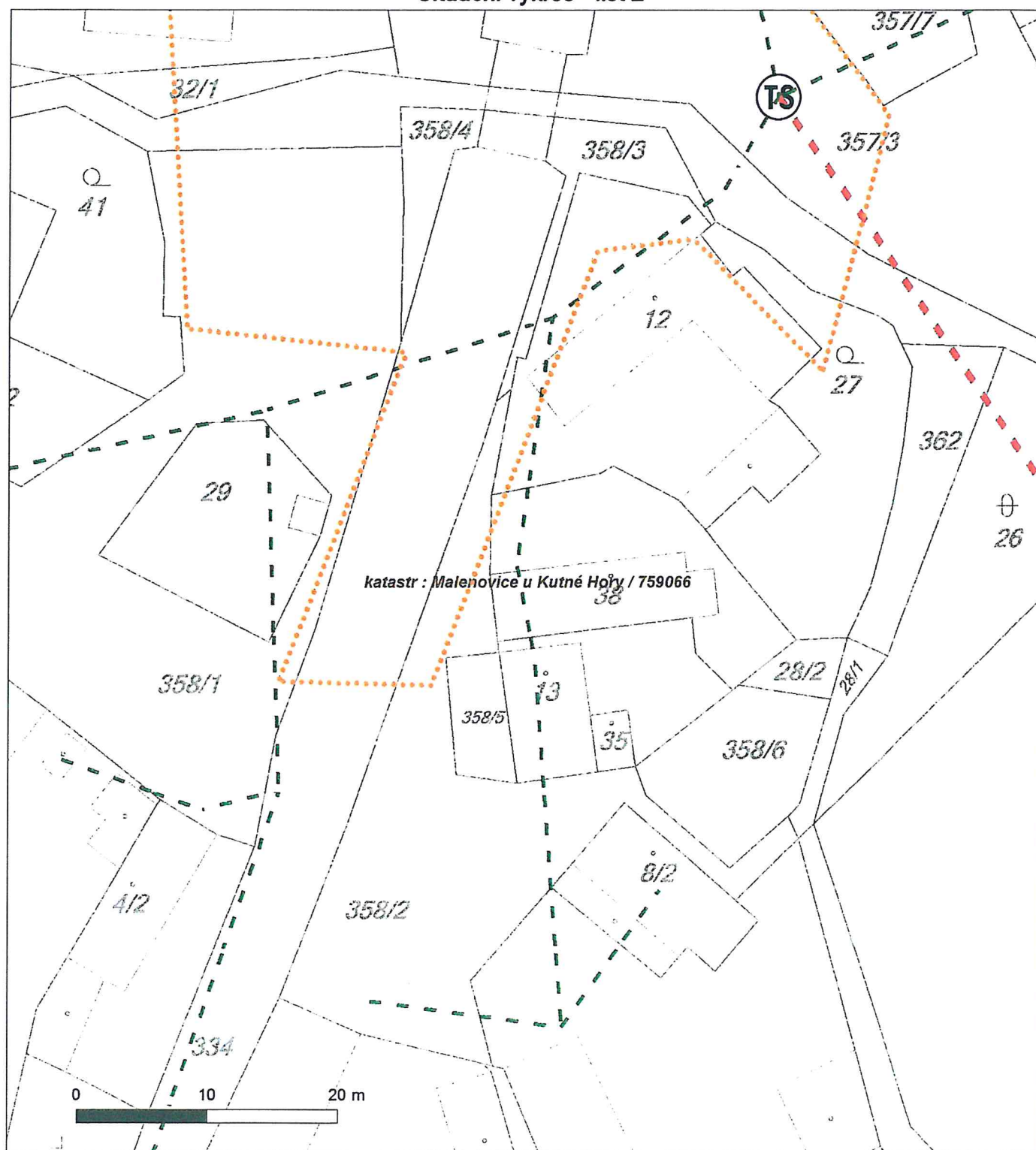




Platí pouze se sdělením číslo 0100627608.

Zakreslené polohy zařízení v příloze jsou pouze informativní.

Situační výkres - list 2



Ateliér projektování inženýrských
staveb, s.r.o.
Petr Janovác
Ohradní 1443/24b
140 00 Praha 4

VÁŠ DOPIS ZNAČKY / ZE DNE

NAŠE ZNAČKA
1085765525VYŘIZUJE / LINKA
Radomír Šolc / 840 840 840MÍSTO ODESLÁNÍ / DNE
Kolín / 16.6.2016**Souhlas s umístěním stavby a s prováděním činností v ochranném pásmu elektrického zařízení.**

Vážený pane Janováci,

dovolte nám, abychom reagovali na Vaši žádost ze dne 24.05.2016, ve které nás žádáte s vydání stanoviska k umístění stavby „**Malenovice u Kutné Hory – rekonstrukce mostního objektu ev.č.33344-2 na silnici III/33344**“ a k prováděním souvisejících činností v ochranném pásmu el. zařízení v našem ochranném pásmu – **vrchního vedení vysokého napětí VN 22kV a transformační stanice KH_0603.**

Ze zaslaných podkladů je zřejmé, že stavba:

Název stavby: **rekonstrukce mostního objektu ev.č.33344-2 na silnici III/33344**

Parcelní čísla: dle rozsahu stavby a předložené PD

Katastrální území: Malenovice u Kutné Hory

Investor: Středočeský kraj v zastoupení Krajské správy a údržby silnic

Předložené doklady: Vyplněná žádost, koordinační studie, přehledná situace, VES, průvodní zpráva
A s ní související činnosti zasahující do ochranného pásma zařízení:

Typ zařízení: Vrchní vedení vysokého napětí VN 22kV linky JAMI č.VN2901, v rozsahu ochranného pásma 10m na každou stranu od krajního vodiče a transformační stanice s vrchním příívodem v rozsahu ochranného pásma 7m od hrany stavby transformační stanice, které je v majetku naší společnosti.

Sdělujeme Vám, že udělujeme **souhlas** činností zasahujících do ochranného pásma předmětného el. zařízení.

Povoleny činnosti:

1 – stavební práce 2 – zemní práce 3 - umístění stavby 4 – kácení a prořez

Platnost tohoto souhlasu je vázána na dodržení následujících podmínek:

ČEZ Distribuce, a. s.

Děčín, Děčín IV-Podmokly, Teplická 874/8, PSČ 405 02 | Zákaznická linka: 840 840 840, Linka
poruch: 840 850 860, e-mail: info@cezdistribuce.cz, www.cezdistribuce.cz | IČ: 24729035, DIČ:
| zapsaná v obchodním rejstříku vedeném Krajským soudem v Ústí nad Labem, oddíl B, vložka
spoj.: KB Praha 35-4544580267/0100 |
zasílací adresa: ČEZ Distribuce, a. s., Plzeň, Guldenerova 2577/19, PSČ 326 00

1. Podmínkou pro zahájení činnosti v ochranném pásmu je platné vyjádření k existenci sítí společnosti ČEZ Distribuce, a. s., v daném zájmovém území a dodržení podmínek uvedených v tomto vyjádření.
2. Souběhy a křižovatky s elektrickými vedeními musí být provedeny v souladu s platnými normami a předpisy, zejména s ČSN EN 50110-1, ČSN EN 50423-3, PNE 33 0000-6 a PNE 33 3301, ČSN EN 50341-3 pro venkovní vedení VN, ČSN 33 2000-5-52 a PNE 34 1050 pro kabelová vedení a ČSN 73 6005 o prostorovém uspořádání sítí technického vybavení se zajištěním nejmenšího dovoleného krytí podzemních sítí kabelů 1kV v tělese komunikace a vjezdů 1m. Krytí je nutné přizpůsobit konstrukci chodníku, vozovky, parkovacího stání a vjezdů (dělený arot, betonové žlaby). V případě nedodržení ČSN 73 6005, ČSN 33 2000-5-52 a PNE 34 1050 pro kabelová vedení, bude zajištěno přeložení distribučního zařízení v souladu s ust. § 47, zákona 458/2000 Sb. na náklady toho, kdo přeložku vyvolá. Uložení do chráničků bude provedeno za součinnosti ČEZ Distribuční služby, s.r.o.
3. Při styku s nadzemním vedením NN 0,4 kV, které nemá ochranné písmo, musí být dodrženy vzdálenosti podle čl. 6.1.6 a tab. 6.3 PNE 33 3302.
Stavbou nesmí dojít ke snížení stability podpěrných bodů nebo poškození uzemnění a musí být dodrženy vzdálenosti podle PNE 33 3302.
4. Žadatel odpovídá za to, že všechny práce a činnosti budou prováděny v souladu s ČSN EN 50 110-1, PNE 33 0000-6.
5. Ochranné pásmo vedení VN bude po celou dobu stavby označeno výstražnou cedulí „**POZOR – ochranné pásmo vedení VN**“ z obou stran možného vjezdu do tohoto pásma.
6. Oplocení pozemku, zasahující do ochranného pásma vedení 22 kV, může mít max. výšku 1,5 m od terénu. Všechny vodivé části stavby a oplocení v ochranném pásmu vedení 22 kV musí být uzemněny.
7. V případě nutnosti vypnutí a zajištění zařízení distribuční soustavy pro provedení prací je osoba, která souhlas obdržela, povinna zabezpečit vypnutí a zajištění na svůj náklad u místně příslušné provozní služebny provozovatele distribuční soustavy.
8. V ochranném pásmu nadzemního i podzemního vedení a elektrické stanice je zakázáno:
 - a. provádět bez souhlasu jeho vlastníka zemní práce
 - b. provádět činnosti, které by mohly ohrozit spolehlivost a bezpečnost provozu těchto zařízení nebo ohrozit život, zdraví či majetek osob
 - c. provádět činnosti, které by znemožňovaly nebo podstatně znesnadňovaly přístup k těmto zařízením.
9. Zahájení výkopových prací v ochranném pásmu zařízení ČEZ Distribuce a.s. ohlásí žadatel na Zákaznické lince 840 840 840, v případě emailem na info@cezdistribuce.cz nebo cez@cez.cz včetně spojení na odpovědného pracovníka prováděcí firmy. Při kontaktu vždy uvádějte číslo naše značka a vyjádření ze dne.
10. Zaměstnanci provozovatele distribuční soustavy musí mít trvalý přístup k výše uvedenému zařízení z důvodu zajištění jeho spolehlivého a bezpečného provozu. Trvalý přístup musí být zajištěn i při oplocení pozemku.
11. V případě jakékoliv škody, způsobené na majetku žadatele nebo při ohrožení bezpečnosti osob vlivem provozu vedení VN 22 kV, nebude po ČEZ Distribuce, a. s., požadována úhrada.
12. Při práci v ochranném pásmu nesmí dojít k přiblížení osob, strojů nebo nástrojů k živým částem zařízení distribuční soustavy 22 kV na menší vzdálenost než 2 m a u zařízení distribuční soustavy 110 kV na menší vzdálenost než 3 m.
13. Při provádění prací pod nadzemním vedením nesmí být použito mechanismů vyšších než 3m včetně jejich výsuvných částí v pracovní poloze a nesmí být narušena stabilita podpěrných bodů.
14. Výkopové práce v ochranném pásmu kabelových vedení označených výše smí být prováděny, až po vytýčení jejich trasy zaměstnanci místně příslušné provozní služebny provozovatele distribuční soustavy, které bude provedeno na náklady žadatele v souladu s bezpečnostními předpisy.

15. Vytýčení trasy kabelů je pouze informativní a pracovníci žadatele musí být s tímto seznámeni. Veškeré práce v ochranném pásmu kabelového vedení musí být prováděny pouze ručně bez poškození kabelů. Každé poškození kabelů, včetně sebemenšího narušení jejich pláště, ohlásí žadatel neprodleně na poruchovou linku 840 850 860. Po provedeném ohledání místa poškození zaměstnancem provozovatele zajistí provozovatel distribuční soustavy opravu poškozeného zařízení na náklady žadatele. Před záhozem výkopu v ochranném pásmu kabelu ČEZ Distribuce a.s. musí být o ukončení prací vyrozuměna místně příslušná provozní služebna, která provede kontrolu řádného uložení kabelu ČEZ Distribuce a.s. a jejich krytí dle ČSN 33 2000-5-52 a PNE 34 1050 a ověří, zda je cizí zařízení uloženo v souladu s ČSN 73 6005.
16. V ochranném pásmu nadzemního vedení se nesmí zvyšovat, a to ani krátkodobě, nivelita terénu.
17. V ochranném pásmu nelze skladovat stavební ani jiný materiál.
18. Stavbou nesmí být narušena stabilita podpěrných bodů – sloupů nebo stožárů a jejich uzemnění.
19. **Budou dodrženy Podmínky pro práce v ochranných pásmech vedení, které jsou přílohou tohoto souhlasu.**
20. Jakékoliv události mající vliv na provoz předmětných vedení musí být neprodleně oznámeny na poruchovou linku 840 850 860 nebo včas oznámeny naší společností

Při dotčení nemovitosti DSO- V případě souhlasu se stavbou umístěnou na nemovitostech ČEZ Distribuce a vydáním příslušných povolení od stavebního úřadu je žadatel povinen, vypořádat uživatelský vztah k dotčeným nemovitostem a to před započítáním stavby.

Souhlas s prováděním činností související se zřízením (výstavbou) výše uvedené stavby končí dnem vydání kolaudačního rozhodnutí.

Provozovatel si vyhrazuje právo odvolat souhlas kdykoli, pokud zjistí, že podmínky stanovené v tomto rozhodnutí o udělení souhlasu nejsou dodrženy. Pokud zjištěné nedostatky nebyly odstraněny ani na základě písemné výzvy ve stanoveném termínu, je žadatel povinen uvést ochranné pásmo do původního stavu a zdržet se provozování jakékoli činnosti, kterou zákon výslovně zakazuje. Tento souhlas pozbývá platnosti, nebude-li stavba zahájena do 1 roku od udělení souhlasu a netýká se zajištění dodávky elektřiny pro danou stavbu.


S pozdravem



ČEZ Distribuce, a. s.
Děčín, Děčín IV-Podmokly
Teplická 874/8
PSČ 405 02
IČ: 247 29 035 160.

Ing. Petr Příbyl
Vedoucí oddělení Správa energetického majetku-region
ČEZ Distribuce, a. s.

Příloha:
Podmínky pro práce v ochranných pásmech



PODMÍNKY PRO PROVÁDĚNÍ ČINNOSTÍ V OCHRANNÝCH PÁSMECH NADZEMNÍCH VEDENÍ

Ochranné pásmo nadzemního vedení podle §46, odst. (3), Zák. č. 458/2000 Sb. je souvislý prostor vymezený svislými rovinami vedenými po obou stranách vedení ve vodorovné vzdálenosti měřené kolmo na vedení, které činí od krajního vodiče vedení na obě jeho strany:

- a) u napětí nad 1 kV a do 35 kV včetně
 - i) pro vodiče bez izolace 7 metrů (resp. 10 metrů u zařízení postaveného do 31. 12. 1994),
 - ii) pro vodiče s izolací základní 2 metry,
 - iii) pro závěsná kabelová vedení 1 metr;
- b) u napětí nad 35 kV do 110 kV včetně: 12 metrů (resp. 15 metrů u zařízení postaveného do 31. 12. 1994).

Poznámka:

Nadzemní vedení nízkého napětí (do 1 kV) není chráněno ochranným pásmem. Při činnostech prováděných v jeho blízkosti (práce v blízkosti) je nutné dodržet vzdálenosti dané ČSN EN 50110-1 ed. 2.

V ochranném pásmu nadzemního vedení je podle §46 odst. (8) a (9) zakázáno:

1. zřizovat bez souhlasu vlastníka těchto zařízení stavby či umisťovat konstrukce a jiná podobná zařízení, jakož i uskladňovat hořlavé a výbušné látky,
2. provádět bez souhlasu vlastníka zemní práce,
3. provádět činnosti, které by mohly ohrozit spolehlivost a bezpečnost provozu těchto zařízení nebo ohrozit život, zdraví či majetek osob,
4. provádět činnosti, které by znemožňovaly nebo podstatně znesnadňovaly přístup k těmto zařízením,
5. vysazovat chmelnice a nechávat růst porosty nad výšku 3 metry.

Pokud stavba nebo stavební činnost zasahuje do ochranného pásma nadzemního vedení, je třeba požádat o písemný souhlas vlastníka nebo provozovatele tohoto zařízení na základě §46, odst. (8) a (11) Zákona č. 458/2000 Sb.

V ochranných pásmech nadzemních vedení je třeba dále dodržovat následující podmínky:

1. Při pohybu nebo pracích v blízkosti elektrického vedení vysokého napětí se nesmí osoby, předměty, prostředky nemající povahu jeřábu přiblížit k živým částem - vodičům blíže než 2 metry (dle ČSN EN 50110-1).
2. Jeřáby a jim podobná zařízení musí být umístěny tak, aby v kterékoli poloze byly všechny jejich části mimo ochranné pásmo vedení a musí být zamezeno vymrštění lana.
3. Je zakázáno stavět budovy nebo jiné objekty v ochranných pásmech nadzemních vedení vysokého napětí.
4. Je zakázáno, provádět veškeré pozemní práce, při kterých by byla narušena stabilita podpěrných bodů - sloupů nebo stožárů.
5. Je zakázáno upevňovat antény, reklamy, ukazatele apod. pod, přes nebo přímo na stožáry elektrického vedení.
6. Dodavatel prací musí prokazatelně seznámit své pracovníky, jichž se to týká s ČSN EN 50110-1.
7. Pokud není možné dodržet body č. 1 až 4, je možné požádat příslušný provozní útvar provozovatele distribuční soustavy o další řešení (zajištění odborného dohledu pracovníka s elektrotechnickou kvalifikací dle Vyhlášky č. 50/78 Sb., vypnutí a zajištění zařízení, zaizolování živých částí...), pokud nejsou tyto podmínky již součástí jiného vyjádření ke konkrétní stavbě.
8. V případě požadavku na vypnutí zařízení po nezbytnou dobu provádění prací je nutné požádat minimálně 25 dní před požadovaným termínem. V případě vedení nízkého napětí je možné též požádat o zaizolování částí vedení.

Při práci v ochranném pásmu nutno respektovat technické normy, zejména PNE 33 3301 a ČSN EN 50423-1.

Případné nedodržení uvedených podmínek bude řešeno příslušným stavební úřadem nebo nahlášeno Státní energetické inspekci v souladu s §93, Zákona č. 458/2000 Sb. jako porušení zákazu provádět činnosti v ochranných pásmech dle §46 téhož zákona.



PODMÍNKY PRO PROVÁDĚNÍ ČINNOSTÍ V OCHRANNÝCH PÁSMECH ELEKTRICKÝCH STANIC

Ochranné pásmo elektrické stanice je stanoveno v §46, odst. (6), Zák. č. 458/2000 Sb. a je vymezeno svislými rovinami vedenými ve vodorovné vzdálenosti:

- a) u venkovních el. stanic a dále stanic s napětím větším než 52 kV v budovách 20 metrů od oplocení nebo od vnějšího líce obvodového zdiva,
- b) u stožárových elektrických stanic a věžových stanic s venkovním přívodem s převodem napětí z úrovně nad 1 kV a menší než 52 kV na úroveň nízkého napětí 7 m od vnější hrany půdorysu stanice ve všech směrech,
- c) u kompaktních a zděných el. stanic s převodem napětí z úrovně nad 1 kV a menší než 52 kV na úroveň nízkého napětí 2 metry od vnějšího pláště stanice ve všech směrech,
- d) u vestavěných el. stanic 1 metr od obestavění.

V ochranném pásmu elektrické stanice je podle §46 odst. (8) a (10) zakázáno:

1. zřizovat bez souhlasu vlastníka těchto zařízení stavby či umisťovat konstrukce a jiná podobná zařízení, jakož i uskladňovat hořlavé a výbušné látky,
2. provádět bez souhlasu vlastníka zemní práce,
3. provádět činnosti, které by mohly ohrozit spolehlivost a bezpečnost provozu těchto zařízení nebo ohrozit život, zdraví či majetek osob,
4. provádět činnosti, které by znemožňovaly nebo podstatně znesnadňovaly přístup k těmto zařízením.

Pokud stavba nebo stavební činnost zasahuje do ochranného pásma elektrické stanice, je třeba požádat o písemný souhlas vlastníka nebo provozovatele tohoto zařízení na základě §46, odst. (8) a (11) Zákona č. 458/2000 Sb.

V ochranném pásmu elektrické stanice je dále zakázáno provádět činnosti, které by mohly mít za následek ohrožení bezpečnosti a spolehlivosti provozu stanice nebo zmenšující či podstatně znesnadňující její obsluhu a údržbu a to zejména:

1. provádět výkopové práce ohrožující zaústění podzemních vedení vysokého a nízkého napětí nebo stabilitu stavební částí el. stanice (viz. podmínky pro činnosti v ochranných pásmech podzemního vedení),
2. skladovat či umisťovat předměty bránící přístupu do elektrické stanice nebo k rozvaděčům vysokého nebo nízkého napětí,
3. umisťovat antény, reklamy, ukazatele apod.,
4. zřizovat oplocení, které by znemožnilo obsluhu el. stanice.

Případné nedodržení uvedených podmínek bude řešeno příslušným stavebním úřadem nebo nahlášeno Statní energetické inspekci v souladu s §93, Zákona č. 458/2000 Sb. jako porušení zákazu provádět činnosti v ochranných pásmech dle §46 téhož zákona.

Ateliér projektování
inženýrských staveb, s.r.o.
Ohradní 1443/24b
14000 Praha

naše značka
5001253337

vyřizuje
Jaroslav Kápička

datum
11.02.2016

Věc:

III/33344 Malenovice, most ev. č. 33344-2

K.ú. - p.č.: Malenovice u Kutné Hory

Stavebník: Středočeský kraj, Zborovská 81/11, 15000 Praha

Účel stanoviska: Povolení stavby - stavební režim

RWE GasNet, s.r.o., jako provozovatel distribuční soustavy (PDS) a technické infrastruktury, zastoupený RWE Distribuční služby, s.r.o., vydává toto stanovisko:

V zájmovém území vyznačeném v příloze tohoto stanoviska, nejsou umístěna žádná provozovaná plynárenská zařízení a plynovodní přípojky ve vlastnictví nebo správě RWE GasNet, s.r.o.. Mohou se zde nacházet plynárenská zařízení jiných vlastníků či správců, případně i dlouhodobě nefunkční/neprovozovaná plynárenská zařízení bez dostupných informací o jejich poloze a vlastnictví.

V rozsahu území vyznačeného v příloze souhlasíme s povolením stavby dle zákona 183/2006 Sb. ve znění pozdějších předpisů např. s vydáním územního rozhodnutí, zjednodušeným územním řízením, vydáním územního souhlasu, uzavřením veřejnoprávní smlouvy, ohlášením, stavebním povolením, veřejnoprávní smlouvou o provedení stavby nebo oznámením stavebního záměru s certifikátem autorizovaného inspektora. V případě uzavření veřejnoprávní smlouvy nebude RWE GasNet, s.r.o. ani RWE Distribuční služby, s.r.o., jako zmocněnec RWE GasNet, s.r.o., účastníkem územního ani stavebního řízení a nebudou uvedeni ve třetích osobách veřejnoprávní smlouvy.

Platí pouze pro území vyznačené v příloze tohoto stanoviska a to 24 měsíců ode dne jeho vydání.

Stanovisko bylo vygenerováno na základě vaší žádosti automaticky.

V případě dotčení pozemku v majetku RWE kontaktujte prosím RWE GasNet, s.r.o. Kontakt naleznete na adrese www.rwe-distribuce.cz/cs/kontaktni-system/, činnost "Smluvní vztahy - pozemky a budovy plynárenských zařízení", případně na Zákaznické lince 840 11 33 55.

RWE Distribuční služby, s.r.o.

Plynárenská 499/1
Zábrdovice
602 00 Brno
T +420532221111
F +420545578571
E info_ds@rwe.cz
I www.rwe.cz
IČ: 27935311
DIČ: CZ27935311

Zapsán do obchodního rejstříku:
Krajský soud v Brně
oddíl C, vložka 57165
26.07.2007

Bankovní spojení:
Československá obchodní banka,
a.s.
Číslo účtu: 17837923
Kód banky: 0300

Za správnost a úplnost dokumentace předložené s žádostí včetně jejího souladu s platnými předpisy plně zodpovídá její zpracovatel. Stanovisko nenahrazuje případná další stanoviska k jiným částem stavby.

V případě další korespondence nebo jednání (např. změna stavby) uvádějte naši značku - 5001253337 a datum tohoto stanoviska. Kontakty jsou k dispozici na www.rwe-ds.cz nebo Zákaznická linka 840 11 33 55.

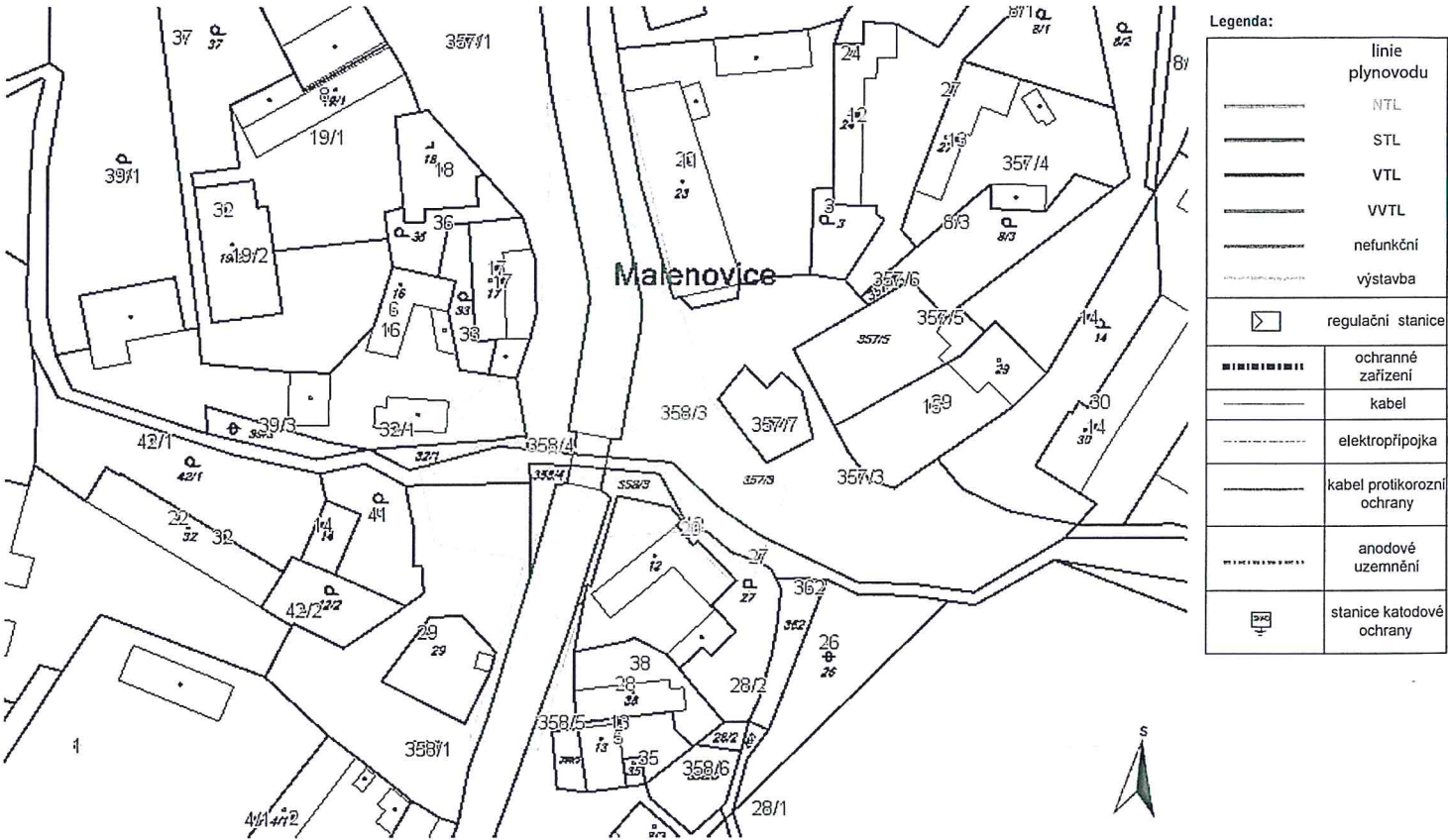


Jaroslav Kápička
vedoucí zpracování externích požadavků
odbor zpracování externích požadavků
RWE Distribuční služby, s.r.o.

Přílohy: Orientační zakres plynárenského zařízení

Příloha: Orientační zákres plynárenského zařízení. Tato příloha je nedílnou součástí stanoviska č. 5001253337 ze dne 11.02.2016.

Provozovatel DS: RWE GasNet, s.r.o.; Stavebník: Středočeský kraj, Zborovská 81/11, 15000 Praha. K.ú.: Malenovice u Kutné Hory.





Vodohospodářská společnost Vrchlice - Maleč, a.s.

Kutná Hora, Ku Ptáku 387, PSČ 284 01

HO 7/2016

Jana

13. 04. 2016

140 00

APIS – Ateliér projektování
inženýrských staveb, s.r.o.
Ohradní 24B
Praha 4 - Michle

Č. J.: 1540/16/1/TPČ

VYŘIZUJE / LINKA
H. Konopová/ 327 588115

KUTNÁ HORA
dne: 5.4.2016

**Věc: „Stavební úpravy mostu ev.č. 33344-2 na silnici č. III/33344, parc.č. 353 a č. 334
v k.ú. Malenovice“ – vyjádření k existenci sítí**

Stupeň projektové dokumentace: situace

Projektant:

ATELIER PROJEKTOVÁNÍ INŽENÝRSKÝCH
STAVEB s.r.o., Ohradní 24B, 140 00 Praha 4 - Michle

Číslo projektu:

bez čísla, situace je součástí vyjádření

Investor:

Středočeský kraj

Vodohospodářské společnosti Vrchlice – Maleč, a.s., se sídlem v Kutné Hoře, byla doručena žádost o vyjádření k existenci sítí ve vyznačeném zájmovém území z důvodu stavby: „Stavební úpravy mostu ev.č. 33344-2 na silnici č. III/33344, parc.č. 353 a č. 334 v katastrálním území Malenovice“.

Vodohospodářská společnost Vrchlice – Maleč, a.s. ve vyznačeném zájmovém území nevlastní ani neprovozuje vodovod a kanalizaci pro veřejnou potřebu.

Z výše uvedeného důvodu nemá Vodohospodářská společnost Vrchlice – Maleč, a.s. k plánované stavbě připomínky.

Vyjádření má platnost 12 měsíců.

Ing. Kateřina Kvapilová
vedoucí TPC

Příloha: 1 x situace vodovodu v naší správě

Telefon: 327 588111
Fax: 327 588191
E-mail: info@vhskh.cz
www.vhskh.cz
IČO: 46356967
DIČ: CZ46356967

Společnost je zapsána u Městského soudu v Praze, oddíl B, vložka 2377
Bankovní spojení: Komerční banka, pobočka Kutná Hora, č.ú. 17701-161/ 0100



Firma je registrovaná v Obchodním rejstříku u Městského soudu v Praze, oddíl C, vložka 16659

193/2016
Gaudač
25. 02. 2016
lyc

APIS- Atelier projektování
Inženýrských staveb, s.r.o.
Ohradní 24B
140 00 Praha 4 - Michle

VÁŠ DOPIS ZNAČKY/ZE DNE

NAŠE ZNAČKA
17 Vyj/S/2016

VYŘIZUJE/LINKA
I.Stejskalová

BENEŠOV DNE
18.2.2016

VĚC: III/33344 Malenovice - most ev.č. 33344-2 – vyjádření o existenci sítí

VHS Benešov s.r.o. neprovozuje v katastrálním území Malenovice žádná vodohospodářská zařízení.

VODOHOSPODÁŘSKÁ
SPOLEČNOST BENEŠOV
s.r.o.
Černoletská 1600, 256 13 Benešov
IČO 475 35 865 DIČ CZ47535865
14

ing. Miroslav Paták
vedoucí technického úseku



TELEFON

840 205 206

BANKOVNÍ SPOJENÍ

Komerční Banka
č.ú. 5907111/0100

IČO

47535865

DIČ

CZ 47535865



Telekomunikační a vysílací řešení

315/2016
Janovác
24. 03. 2016
[Signature]

Ateliér projektování inženýrských staveb,
s.r.o.

Petr Janovác
Ohradní 1443/24b

140 00 Praha 4 - Michle

Váš dopis značky / ze dne	Naše značka	Vyřizuje / Telefon	Místo odeslání / dne
0000167819 / 11.02.2016	UPTS/OS/132171/2016	Ing. Jiří Majzner / 266 005 272	Praha / 22.03.2016

Věc: „Vyjádření k existenci podzemních a nadzemních sítí spol. České Radiokomunikace, a.s.“

Účel: existence sítí, dokumentace pro stavební řízení, dodatečné stavební povolení

Akce: „III/33344 Malenovice, most ev. č. 33344-2“

K Vaší žádosti po prošetření aktuálního stavu našich sítí sdělujeme, že v uvedené lokalitě nedojde ke styku s žádným podzemním ani nadzemním vedením/zařízením v naší správě. Z hlediska zájmů Českých Radiokomunikací a.s. nemáme ke shora uvedené akci žádné námitky či připomínky.

S pozdravem

Za správnost:

České Radiokomunikace a.s.
Skokanská 2117/1
169 00 Praha 6
(54)

Ing. Houžvička Tomáš
Senior specialista ATP

Příloha:

Pozn. Písemné žádosti zasílejte na adresu:

České Radiokomunikace, a.s.
odd. Ochrany sítí
Skokanská 2117/1
169 00 Praha 6 - Břevnov

Platnost tohoto vyjádření je jeden rok od data vystavení.



PRO SPOLEČNÉ ZÁJITKY

Vyřizuje: Dundáček Petr

E-mail: petr.dundacek@t-mobile.cz

APIS, s.r.o.
Petr Janováč
Ohradní 24b
140 00 Praha 4 - Michle
ČR

Naše značka: E04452/16

V Praze dne: 11.2.2016

**Vyjádření a stanovení podmínek pro udělení souhlasu s umístěním stavby v ochranném pásmu
sítě technické infrastruktury (TI) společnosti T-Mobile Czech Republic a.s.**

Vydané podle § 101 ZÁKONA Č. 127/2005 Sb., o elektronických komunikacích a o změně některých souvisejících zákonů (zákon o elektronických komunikacích – dále jen ZEK), ve znění pozdějších předpisů a §161 zákona č. 183/2006 Sb., o územním plánování a stavebním řádu (stavební zákon) či dle dalších příslušných právních předpisů

Věc: III/33344 Malenovice, most ev. č. 33344-2

Stupeň: Stavební řízení

Na základě předložených projektových podkladů dáváme **souhlasné stanovisko k vydání Územního souhlasu / rozhodnutí (Stavebního povolení) a následně souhlas s realizací stavby.**

Dle předložených dokladů nedojde ke kolizi s technickou infrastrukturou společnosti **T-Mobile Czech Republic a.s.**

Toto stanovisko má platnost 1 rok.

T-Mobile
T-Mobile Czech Republic a.s.
Tomíčkova 2144/1
148 00 Praha 4
IČ 649 49 681, DIČ CZ64949681

.....
Ochrana sítí
Technologický úsek

Seznam příloh

Příloha č.1 - Rekapitulace žádosti

Příloha č.2 - Situační plán



Příloha č. 1

Rekapitulace žádosti o vyjádření k existenci sítě elektronických komunikací

Číslo žádosti: E04452/16
Název stavby /akce: III/33344 Malenovice, most ev. č. 33344-2
Datum podání žádosti: 11.2.2016
Důvod žádosti: Stavební řízení
Popis jiného důvodu žádosti:
Poznámka:

Žadatel

Firma / organizace: APIS, s.r.o.
IČ: 61853267
DIČ:
Kontaktní osoba: Petr Janováč
Adresa: Ohradní 24b
Město / obec: Praha 4 - Michle
PSČ: 140 00
Stát: ČR
E-mail: petr.janovac@apis-sro.eu
Telefonní číslo: 602591631

Stavebník

Firma / organizace: Středočeský kraj
Kontaktní osoba: KSÚS SK
Adresa: Zborovská 81/11
Město / obec: Praha 5 - Smíchov
PSČ: 15021
Stát:
E-mail: info@kr-s.cz
Telefonní číslo: 257280111

Stavba

Výška nad terénem (metry): 0 m
Projektant: APIS, s.r.o.
Druh stavby: Infrastruktura
Hodnota projektu: 0 mil. Kč
Měsíc zahájení stavby: 0
Měsíc ukončení stavby: 0

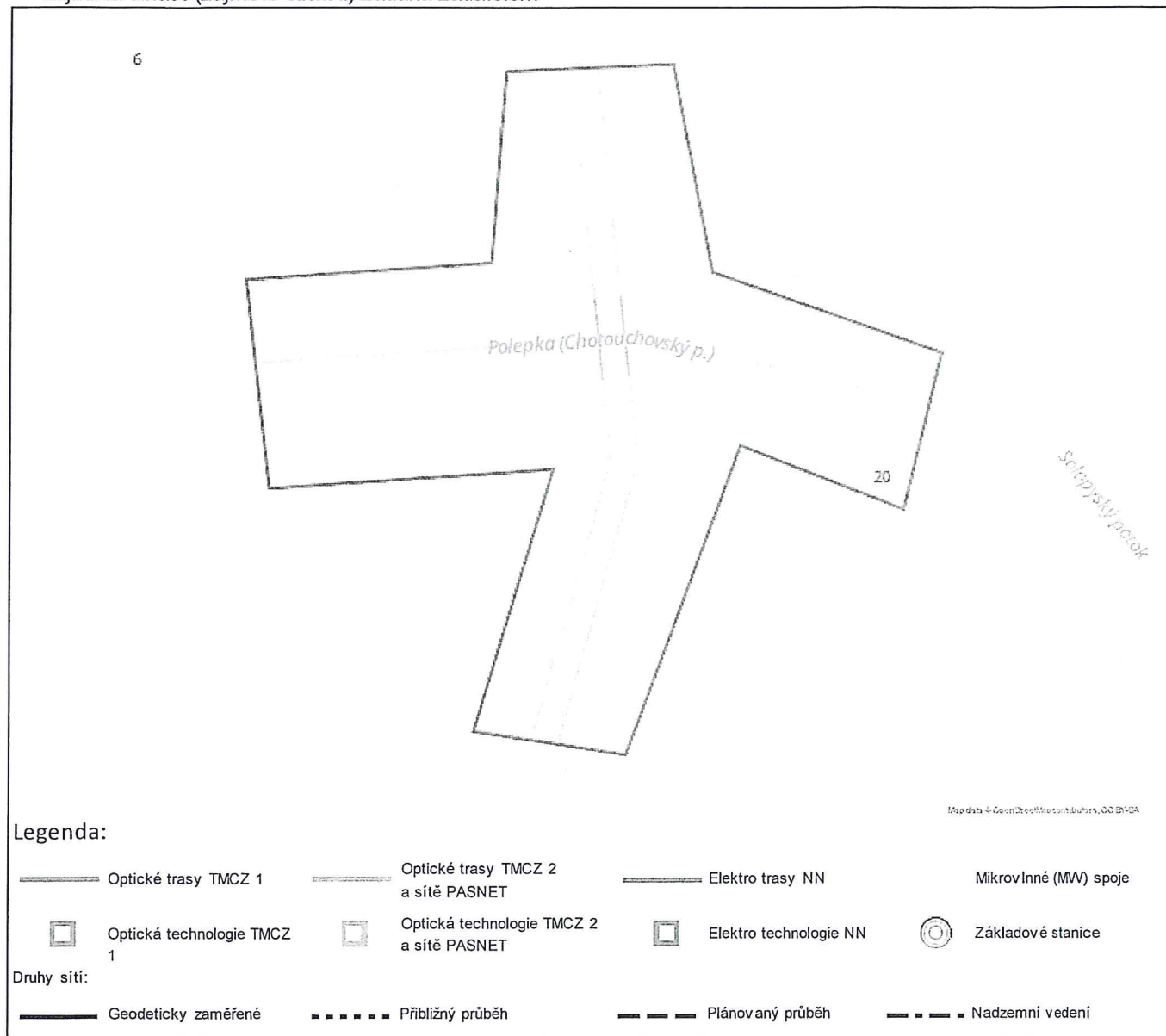
Odeslání stanoviska

E-mail: petr.janovac@apis-sro.eu

Příloha č. 2

Situační plánek

Zájmová oblast (zájmové oblasti) zadaná žadatelem



Geometrie zájmové oblasti (zájmových oblastí) žádosti ve formátu WKT a souřadnicovém systému S-JTSK. Zkopírováním textu lze geometrii zobrazit v jakémkoli softwaru podporujícím formát WKT.

GEOMETRY COLLECTION(POLYGON((-694181.886963403 -1065467.20186881,-694168.447398216 -1065468.34049564,-694167.344806014 -1065485.51259474,-694149.6507776 -1065494.35619687,-694154.313626678 -1065506.53306983,-694166.831576183 -1065499.70632025,-694179.188249617 -1065523.47884505,-694191.16556987 -1065520.01129831,-694182.160292068 -1065499.6807932,-694205.078331569 -1065498.29727098,-694204.844160999 -1065481.29610516,-694185.005758871 -1065482.47921503,-694182.87784217 -1065471.91347567,-694181.886963403 -1065467.20186881)))

Atelier projektování inženýrských staveb, s.r.o.
Petr Janováč
Ohradní 1443/24b
140 00 Praha - Michle

V Praze, 10.3.2016

Naše zn.: **160211-1652367**

Věc: vyjádření k žádosti k akci **"III/33344 Malenovice, most ev. č. 33344-2"**

Sdělujeme Vám, že společnost Vodafone Czech Republic a.s., se sídlem Praha 5, náměstí Junkových 2, IČ: 25788001, zapsaná dne 13.8. 1999 v obchodním rejstříku vedeném Městským soudem v Praze pod spisovou značkou B.6064 na základě předložené dokumentace ze dne **11.2.2016**

souhlasí s realizací projektu bez připomínek.


Ve vámi zadaném zájmovém území a v uvedené výšce (viz vaše žádost o vyjádření v příloze) se nenachází žádné podzemní ani nadzemní vedení naší společnosti.

Platnost vyjádření je **1 rok** od data vydání.

S pozdravem

v.z. Kateřina Švarcová
Vodafone Czech Republic a.s.
Náměstí Junkových 2
155 00 Praha 5

Tel.: 775 013 566
E-mail: west@vodafone.cz



Seznam příloh/přiložených souborů:
Zadost_160211-1652367.pdf

Žádost o vyjádření k existenci sítí č. 160211-1652367

Údaje pro vydání

Typ: Právnícká osoba
IČO: 61853267
Firma: Atelier projektování inženýrských staveb, s.r.o.
Jméno: Petr
Příjmení: Janováč
E-mail: petr.janovac@apis-sro.eu

Adresa sídla/bydliště

Ulice: Ohradní
Č.p. (č.ev.) / č.o.: 1443 / 24b
Obec: Praha - Michle
PSČ: 14000

Důvod žádosti o vyjádření

Název stavby: III/33344 Malenovice, most ev. č. 33344-2
Typ stavby: Ostatní
Stupeň žádosti: DSP nebo DOS (Dokumentace pro stavební povolení/ohlášení stavby)
Výška stavby: 0 m
Výška jeřábu: 0 m
Seznam příloh: Mapa KN.pdf

Zájmové území

Kresba 1:



Dotčené KÚ: Malenovice u Kutné Hory (759066)

Datum: 11.2.2016

Zadáno: <https://www.zadostovyjadreni.cz/vodafone/>

Informace podle zákona č. 127/2005 Sb., o elektronických komunikacích, č. 101/2000 Sb., o ochraně osobních údajů a o změně některých zákonů a dalšími souvisejícími právními předpisy.

Společnost Position s.r.o., se sídlem Londýnská 665/45, 120 00 Praha 2, IČ 26422816, zapsaná v obchodním rejstříku vedeném Městským soudem v Praze, oddíl C, vložka 81053 („Position“) a společnost Vodafone Czech Republic s., se sídlem nám. Junkových 2808/2, 155 00 Praha 5, IČ 25788001, zapsaná v obchodním rejstříku vedeném Městským soudem v Praze, oddíl B, vložka 6064 („Vodafone“) Vás tímto informují, že shromážděné osobní údaje v rozsahu Vaše jméno, příjmení, bydliště, e-mailová adresa a telefonní číslo bude Position a Vodafone zpracovávat za účelem jejich použití při realizaci povinností v souvislosti se žádostí o stanovisko nebo vyjádření pro řízení podle zákona č. 183/2006 Sb., o územním plánování a stavebním řádu (stavební zákon), a to automatizovaným způsobem nebo v tištěné podobě s tím, že Vaše osobní údaje nebudou zpřístupněny jiným osobám. Vaše osobní údaje poskytnete dobrovolně.

Dále Vás informujeme o Vašem právu žádat o vysvětlení popř. o odstranění nežádoucího stavu, především domníváte-li se, že jsou Vaše osobní údaje zpracovávány v rozporu s ochranou Vašeho soukromého a osobního života nebo v rozporu se zákonem.

Agentura logistiky
Regionální středisko vojenské dopravy Hradec Králové


Velké náměstí 33, Hradec Králové, PSČ 500 01, datová schránka hjyaavk

Čj. 8-141/2016-5512HK

Hradec Králové 16. května 2016
Výtisk číslo: 1
Počet listů: 1
Přílohy: 1/1sl.

ATELIER PROJEKTOVÁNÍ INŽENÝRSKÝCH STAVEB s.r.o.
Ohradní 24b
140 00 Praha 4 - Michle

III/33344 Malenovice - oprava mostu ev.č. 33344-2, okres Kutná Hora
K čj. APIS-373/2016



Z hlediska zájmů orgánů vojenské dopravy nemám připomínek k akci :
III/33344 Malenovice - oprava mostu ev.č. 33344-2, okres Kutná Hora

Dané stanovisko je nedílnou součástí souhrnného vyjádření vojenské správy zastoupené organizací
Sekce ekonomická a majetková MO ČR - Oddělení ochrany územních zájmů a programových řízení Pardubice.

Uvedené stanovisko je vydáváno v souladu s ustanovením Zákona č. 183/2006 Sb. § 16.

Česká republika - vojenská správa
zastoupena
majorem Ing. Pavlem Vrbou
náčelníkem Regionálního střediska vojenské dopravy
Hradec Králové

A large, stylized handwritten signature in black ink, likely belonging to Ing. Pavel Vrbou.

3077

Sekce ekonomická a majetková Ministerstva obrany
odbor ochrany územních zájmů a řízení programů nemovité infrastruktury
Tychonova 1, Praha 6, PSČ 160 01, datová schránka hjyaavk

Sp.zn. 52641/2016-8201-OÚZ-PCE

V Pardubicích dne . června 2016

Výtisk číslo: 1

Počet listů: 1

Atelier projektování inženýrských staveb, s.r.o.
Ohradní 24 B

140 00 Praha

435/2016
Hromádka
10.06.2016
H

III/33344 Malenovice, most ev.č. 33344-2, k.ú. Malenovice
K čj.

Ve smyslu § 175 zákona č.183/2006 Sb., o územním plánování a stavebním řádu (stavební zákon), zákona č. 222/1999 Sb. o zajišťování obrany České republiky v platných zněních a v souladu s resortními předpisy bylo provedeno vyhodnocení výše uvedené akce.

Proti předloženému návrhu nemám námitek a vydávám

z á v a z n é s t a n o v i s k o

České republiky - Ministerstva obrany, jejímž jménem jedná na základě pověření ministra obrany ze dne 11. září 2015 a ve smyslu § 7, odst. 2 zákona č. 219/2000 Sb. vedoucí oddělení ochrany územních zájmů Pardubice, Odboru ochrany územních zájmů a řízení programů nemovité infrastruktury, Sekce ekonomické a majetkové, Bc. Pavla Hromádková, se sídlem Teplého 1899, 530 02 Pardubice.

Realizace akce se povoluje při dodržení údajů předložené projektové dokumentace (situování, výška, rozsah apod.).

Stanovisko je platné dva roky za předpokladu, že nedojde ke změnám v hlavních parametrech stavby. Nebude-li stavba v termínu zahájena, musí být požádáno o nové rozhodnutí (včetně nového předložení dokumentace) nejméně 60 dnů před ukončením platnosti.


Stanovisko platí současně pro všechny další stupně projektu i pro veškeré další řízení (např. vodoprávní apod.). Na jeho základě lze vydat územní rozhodnutí, vodohospodářské rozhodnutí, případně i zjednodušené územní řízení nebo stavební povolení. Investor (projektant) má právo k jeho rozmnožení a použití pro všechny potřebné účely, je však povinen předat ho v opise všem dalším složkám, které budou na akci spoluúčastné, aby se zabránilo zbytečnému projednávání.

Toto závazné stanovisko není souhlasem vlastníka pozemků a nemovitostí ve vlastnictví ČR-MO s výše uvedenou akcí dle § 85 a § 109 zákona č. 183/2006 Sb., ve znění pozdějších předpisů. V případě, že jsou navrhovanou stavbou (rekonstrukcí, ...) dotčena jakákoliv vlastnická práva k nemovitostem ve vlastnictví ČR, ke kterým má Ministerstvo obrany příslušnost hospodaření, kontaktujte v souladu s vlastnickým právem na listu vlastnictví Agenturu hospodaření s nemovitým majetkem MO, Odbor územní správy majetku Pardubice, Teplého 1899, 530 02 Pardubice.

Podmínky: Nejsou.

V řešené lokalitě se nenachází vojenské inženýrské sítě.

Vyřizuje: Bc. Pavla Hromádková, tel: 973 245 733



Bc. Pavla Hromádková

vedoucí oddělení ochrany územních zájmů Pardubice

Adresa pro doručování:

Sekce ekonomická a majetková MO, Oddělení ochrany územních zájmů Pardubice, Teplého 1899, 530 02 Pardubice, IDS: hjyaavk.

Při další případné korespondenci, týkající se uvedené věci, uveďte naši spisovou značku.

3077



MĚSTYS SUCHDOL

Suchdol 1
285 02 Suchdol u Kutné Hory
IČ 00236462

tel. 327 596 121, fax 327 596 531
e-mail:ou@obecsuchdol.cz

Spisová značka:

Naše č.j.:

Vyřizuje: Mgr. Jana Rychlíková

Telefon: 724 712 702

Datum: 25. 7. 2016

APIS s.r.o.

Ohradní 24b

140 00 Praha 4 – Michle

947/2016

Jauováč

2. 08. 2016

Vyjádření k projektové dokumentaci

Městys Suchdol souhlasí s projektovou dokumentací na „III/33344 Malenovice, most ev. Č. 33344-2“.

S pozdravem


Mgr. Jana Rychlíková
starostka

MĚSTYS SUCHDOL
285 02 Suchdol I

3077

1032/2016
Janoušek

ÚŘAD MĚSTYSE SUCHDOL

17. 08. 2016

IČ 00236462

Suchdol 1

tel. 327 596 121, fax 327 596 531

285 02 Suchdol u Kutné Hory

e-mail: ou@obecsuchdol.cz

V Suchdole 23.06.2016

Č.j.376/2016/UMS

ROZHODNUTÍ

Úřad městyse Suchdol, jako věcně a místně příslušný orgán ochrany přírody podle § 76, odst. 1, písm. a) zákona č. 114/1992 Sb., o ochraně přírody a krajiny, ve znění pozdějších předpisů, v souladu se správním řádem č. 500/2004 Sb., ve znění pozdějších předpisů, Krajské správě a údržbě silnic Středočeského kraje, Zborovská 11, 150 21 Praha 5

povoluje

podle § 8, odst. 1 zákona č. 114/1992 Sb., o ochraně přírody a krajiny v platném znění kácení dřevin rostoucích mimo les v k. ú. Suchdol u Kutné Hory:

č.	druh dřeviny	počet ks	obvod kmene 130 cm nad zemí (cm)	č. poz. dle KN
1.	tuje	1	98	334
2.	tuje	1	96	334

Pokácení se povoluje za těchto podmínek:

Kácení bude provedeno v době od 1. října 2016 do 31. března 2018.

Odůvodnění

Žádost o povolení kácení dřevin rostoucích mimo les byla podána dne 6.6.2016 společností Atelier projektování inženýrských staveb s.r.o., Ohradní 24b, 140 00 Praha 4, která předložila plnou moc k zastupování při všech právních jednáních, které souvisí s výkonem inženýrské činnosti pro stavební akci: „III/33344 Malenovice, most ev.č. 33344-2“. V Žádosti uvádí, že stromy je nutno pokácet z důvodu stavebních úprav mostu ev.č. 33344-2. Toto pokácení bylo shledáno jako oprávněné.

Poučení o odvolání


Proti tomuto rozhodnutí může podat účastník řízení, podle ustanovení § 81 odst. 1 správního řádu, odvolání. Odvolání musí mít náležitosti uvedené v § 37 odst. 2 správního řádu a musí, dle § 82 odst. 2 správního řádu, obsahovat údaje o tom v čem je spatřován rozpor s právními předpisy nebo nesprávnost rozhodnutí nebo řízení, jež mu přecházelo. Odvolání jen proti odůvodnění rozhodnutí, je dle § 82 odst. 1 správního řádu nepřípustné.

Odvolací lhůta činí, dle § 83 odst. 1 správního řádu, 15 dnů ode dne oznámení rozhodnutí, pokud zvláštní zákon nestanoví jinak

Odvolání se podává ke Krajskému úřadu Středočeského kraje, Zborovská 11, Praha 5 – Smíchov, podáním učiněným u Úřadu městyse Suchdol.

Odvolání se podává v počtu vydaných stejnopisů. Nepodá-li účastník potřebný počet stejnopisů vyhotoví je na jeho náklady, dle ustanovení § 82 odst. 2 správního řádu, Úřad městyse Suchdol. Včas podané a přípustné odvolání má, v souladu s ustanovením § 85 odst. 1 správního řádu, odkladný účinek.




Mgr. Jana Rychlíková
starostka

Obdrží:

Krajská správa a údržba silnic Středočeského kraje, Zborovská 11, 150 21 Praha 5
Atelier projektování inženýrských staveb s.r.o., Ohradní 24b, 140 00 Praha 4

Rozhodnutí nabylo právní moci
M. J. Rychlíková





MĚSTSKÝ ÚŘAD KUTNÁ HORA

Havlíčkovo náměstí 552/1, 284 01 Kutná Hora, IČ: 00236195

odbor životního prostředí

sídlo odboru: Radnická 178, Kutná Hora

tel.: 327 710 111*, fax: 327 710 364

e-mail: zivotni@kutnahora.cz, ID: b65bfx3,

www.mu.kutnahora.cz

3077

696/2016

Yauolac

06.06.2016

DZ 149

Váš dopis

Ze dne: 16.5.2016

Spis.zn.: MKH/033512/2016/02/ZPR/TRL

Č.j.: MKH/033512/2016

Vyřizuje: Ing. Lada Truhlářová

Tel.: 327 710 264

E-mail: truhlarova@mu.kutnahora.cz

Datum: 3.6.2016

Ateliér projektování

inženýrských staveb s.r.o.

Ohradní 24b

140 00 Praha 4

Stavební úpravy mostu ev.č. 33344-2 na silnici č. III/33344

Městský úřad Kutná Hora, odbor životního prostředí, obdržel dne 16.5.2016 Vaši žádost o vyjádření k výše uvedené akci v k.ú. Malenovice u Kutné Hory, jako podklad pro vydání stavebního povolení.

Po posouzení záměru z hlediska ochrany životního prostředí jako příslušný orgán státní správy:

1. ve vodním hospodářství sdělujeme, že vzhledem k tomu, že stavba se nachází na pozemku, na kterém je koryto vodního toku, je pro povolení stavby nutný souhlas vodoprávního úřadu podle § 17 odst. 1 písm. a) zákona č. 254/2001 Sb., o vodách. Formuláře žádostí se seznamem příloh naleznete na www.mu.kutnahora.cz.

2. v oblasti nakládání s odpady podle § 79 odst. 4 písm. b) zákona č. 185/2001 Sb., o odpadech a o změně některých dalších zákonů, ve znění pozdějších předpisů, (dále jen „zákon o odpadech“) vydáváme toto vyjádření:

Odpady vzniklé z realizace stavby budou využity nebo odstraněny jen v místech a zařízeních k tomu určených, v souladu se zákonem o odpadech a v souladu s plánem odpadového hospodářství kraje. Doklady o tom budou předloženy společně s oznámením o užívání stavby podle § 120 odst. 1 stavebního zákona, popřípadě s žádostí o vydání kolaudačního souhlasu. Nakládání s nebezpečnými odpady podléhá povolení orgánu veřejné správy podle § 16 odst. 3 zákona o odpadech.

3. ochrany ovzduší sdělujeme, že nejsme dotčeným orgánem v územním, stavebním a kolaudačním řízení.

4. lesů sdělujeme, že předložený záměr se nedotýká zájmů chráněných zákonem č. 289/1995 Sb., o lesích a o změně a doplnění některých zákonů (lesní zákon), ve znění pozdějších předpisů.

5. ochrany přírody sdělujeme, že ve věci bude vydáno samostatné závazné stanovisko ve smyslu § 4 odst. 2 zákona ČNR č. 114/1992 Sb., o ochraně přírody a krajiny, ve znění pozdějších předpisů. Formulář žádosti naleznete na <http://www.mu.kutnahora.cz/>.

Dále upozorňujeme, že na dotčené lokalitě se vyskytuje vydra říční, která je zvláště chráněným druhem živočicha. Požádejte Krajský úřad Středočeského kraje o stanovisko k záměru a

případnou výjimku ze zákazů týkajících se zvláště chráněných druhů živočichů (§ 56 a § 77a odst. 5 písm. h) zákona).

6. ochrany zemědělského půdního fondu sdělujeme, že předložený záměr se nedotýká zájmů chráněných zákonem ČNR č. 334/1992 Sb., o ochraně zemědělského půdního fondu, ve znění pozdějších předpisů.

Ing. Vladimír Kocián
vedoucí odboru



3078

MĚSTSKÝ ÚŘAD KUTNÁ HORA
Havlíčkovo náměstí 552/1, 284 01 Kutná Hora, IČ: 00236195
odbor životního prostředí
sídlo odboru: Radnická 178, Kutná Hora
tel.: 327 710 111, fax: 327 710 364
e-mail: zivotni@kutnahora.cz, ID: b65bfx3
www.mu.kutnahora.cz

1243/2016
Jiránková
07.10.2016
hy
DZ 275

Váš dopis žádost
Ze dne: 15.8.2016
Naše ZN.: MKH/052911/2016/03/ZPR/JIA
Č.j.: MKH/063610/2016
Vyřizuje: Ing. Adéla Jiránková
Tel.: 327 710 275
E-mail: jirankova@mu.kutnahora.cz
Datum: 5.10.2016

Z Á V A Z N Ě S T A N O V I S K O

Městský úřad Kutná Hora, odbor životního prostředí, věcně a místně příslušný orgán ochrany přírody podle § 75 odst. 1 písm. c) a § 76 odst. 2 písm. a) zákona ČNR č. 114/1992 Sb., o ochraně přírody a krajiny, ve znění pozdějších předpisů, dále jen zákon, v souladu s § 149 odst. 1 zákona č. 500/2004 Sb., správní řád, ve znění pozdějších předpisů, **vydává na základě § 4 odst. 2, závazné stanovisko, ve kterém**

souhlasí

se zásahem do významného krajinného prvku, vodního toku. K zásahu dojde v rámci realizace stavby „III/33344 Malenovice, most ev. č. 33344-2“, rekonstrukcí mostu v k.ú. Malenovice. Stavbou budou dotčeny pozemky p.č. dle KN 334, 353, 357/1, 358/1, 358/3, 358/4 a 360 v k.ú. Malenovice u Kutné Hory, přičemž druh pozemku č. 360 je vodní plocha.

Souhlasné stanovisko se vydává za těchto podmínek:

1. U mostu ev. č. 33344-2 přes vodní tok Polepka budou v podmostí instalované dřevěné lávky kotvené do konstrukce mostu o minimální šířce 40 cm, ve výšce 10 – 20 cm nad hladinou vody. Lávky budou přirozeně navazovat na břehy před i za mostem.
2. Technické řešení bude orgánu ochrany přírody předloženo k odsouhlasení.

Žadatelem je Ateliér projektování inženýrských staveb, s.r.o., Ohradní 24B, 140 00 Praha 4, IČ: 61853267, **stavebníkem** je Krajská správa a údržba silnic Středočeského kraje, příspěvková organizace, Zborovská 11, 150 21 Praha 5, IČ: 00066001.

O d ů v o d n ě n í

Orgán ochrany přírody obdržel žádost o vydání závazného stanoviska k zásahu do významného krajinného prvku. K žádosti byla doložena projektová dokumentace. Účelem stavby je rekonstrukce stávajícího mostku přes silnici č. III/33344 v obci Malenovice. Vodní tok Polepka není v zastavěném území součástí skladebných prvků územního systému ekologické stability, nicméně pod obcí se stává jejich součástí. Na portálu informačního systému ochrany přírody Agentury ochrany přírody a krajiny České republiky (AOPK ČR) ISOP je oblast Malenovic v povodí Polepky vedena jako areál vydry říční (Lutra lutra). Vydra

řiční při pohybu ve vodním toku nepodplave most, podejde jej pouze po suchém podmostí. V případě, že nemá tuto možnost, překonává most po souši a přechází tedy silnici, kde hrozí její střet s dopravou. Z tohoto důvodu požadujeme zajistit suché podmostí, jak je uvedeno v podmínkách tohoto stanoviska. Boční lávky pod mostem by měly být umístěny nejlépe po obou stranách a o šířce alespoň 40 cm. Lávky mohou být v tomto případě dřevěné, upevněné na stěnách mostu. Velmi důležité je přirozené napojení na břehy toku před i za mostem. Je nutné počítat s kolísáním hladiny vody, aby nástupy na lávky nebyly příliš vysoko – vydry by pak nebyly schopné na ně v období nižšího stavu vody vylézt. Ideálně by měly být lávky umístěny 10-20 cm nad hladinou. Toto technické řešení by sloužilo k usnadnění migrace i jiným druhům živočichů. Obecnou ochranou přírody a krajiny podle § 2 zákona se rozumí mimo jiné pozitivní ovlivňování vývoje vzácných či ohrožených druhů v přírodě a zabezpečování předpokladů pro jejich zachování. Mezi takové opatření lze zařadit zajištění migrační propustnosti krajiny.

Po zvážení všech podkladů, rozhodl orgán ochrany přírody, na základě výše uvedených skutečností tak, jak je uvedeno ve výroku.

Toto závazné stanovisko je závaznou součástí rozhodnutí, která budou ve věci vydána podle zvláštních předpisů. Žadatel je povinen plnit podmínky v něm stanovené ode dne, kdy tato rozhodnutí nabyla právní moci, popřípadě ve lhůtách v nich určených. Platnost vydaného stanoviska je totožná s platností těchto rozhodnutí a prodlužuje se současně s prodloužením jejich platnosti podle zvláštních předpisů. Neřeší se jím majetkoprávní ani uživatelské vztahy k dotčeným pozemkům.

otisk úředního razítka

Ing. Adéla Jiránková
oprávněná úřední osoba
referent odboru

Obdrží:

Ateliér projektování inženýrských staveb, s.r.o., Ohradní 24B, 140 00 Praha 4



MĚSTSKÝ ÚŘAD KUTNÁ HORA
Havlíčkovo náměstí 552/1, 284 01 Kutná Hora, IČ: 00236195
odbor životního prostředí
sídlo odboru: Radnická 178, Kutná Hora
tel.: 327 710 111*, fax: 327 710 364, ID: b65bfx3
e-mail: zivotni@kutnahora.cz, www.mu.kutnahora.cz

889/2016

Janov

13. 07. 2016

[Signature]

Dz 791

V Kutné Hoře dne: 12. 7.2016
Spis. zn.: 042389/2016/ZPR/FRH
Č.j. MKH/046260/2016
Vyřizuje: Ing. Fridrichová
Telefon: 327 710 261
E-mail: fridrichova@mu.kutnahora.cz

SOUHLAS

Výroková část:

Městský úřad Kutná Hora, odbor životního prostředí, jako vodoprávní úřad příslušný podle § 104 odst. 2 písm. c) a § 106 odst. 1 zákona č. 254/2001 Sb., o vodách a o změně některých zákonů (vodní zákon), ve znění pozdějších předpisů (dále jen "vodní zákon"), ve správním řízení posoudil žádost, kterou dne 22. 6.2016 podal

Krajská správa a údržba silnic Středočeského kraje, příspěvková organizace, IČO 00066001, Zborovská 81, 150 00 Praha 5, kterou zastupuje Ateliér projektování inženýrských staveb, s.r.o., IČO 61853267, Ohradní 1443, 140 00 Praha 4

(dále jen "žadatel"), a na základě tohoto posouzení:

I. Podle § 17 odst. 1 písm. a) vodního zákona

v y d á v á s o u h l a s

ke stavbě, která může ovlivnit vodní poměry:

III/33344 Malenovice, most ev.č. 33344-2: SO 201 - Most

na místě:

Název kraje	Středočeský kraj
Název obce	Suchdol
Identifikátor katastrálního území	759066
Název katastrálního území	Malenovice u Kutné Hory
Parcelní čísla dle evidence katastru nemovitostí	parc. č. 334, 353, 357/1, 358/1, 358/3, 358/4, 360 v katastrálním území Malenovice u Kutné Hory
Číselný identifikátor vodního toku	10185513
Název vodního toku	Polepka
Číslo hydrologického pořadí a podpořadí	1-04-01-041
Přímé určení polohy (souřadnice X, Y)	1065490, 694175

v tomto rozsahu: Jedná se o stavební úpravy mostu ev.č. 33344-2 v k.ú. Malenovice u Kutné Hory. Mostní objekt na silnici III/33344 přes vodní tok Polepka, ve správě Povodí Labe, státní podnik, je v havarijním stavu. Při akci dojde nejprve k demolici stávajícího mostního objektu. Následně dojde k založení mostu, výstavbě nových opěr a uložení nové nosné konstrukce tvořené železobetonovou deskou uloženou přímo na opěry mostu. Mostní objekt je navržen na průtok Q_{100} tj. 21,1 m³/s. Současně dojde k přeložkám inženýrských sítí a opravě komunikací v okolí mostu.

II. Stanoví podmínky souhlasu:

1. Doba, po kterou se souhlas uděluje: 2 roky ode dne nabytí právní moci tohoto rozhodnutí.
2. Budou dodrženy podmínky stanoviska Povodí Labe s. p. zn. PVZ/16/15468/Fa/0 ze dne 13. 6.2016:

- a) Křížení s tokem bude provedeno podle ČSN 75 21 30 – Křížení a souběhy vodních toků s drahami, pozemními komunikacemi a vedeními a podle ČSN 73 62 01 – Projektování mostních objektů.
- b) Nosné mostní pilíře nesmí zasahovat do průtočného profilu toku a současně nesmí dojít ke zmenšení průtočného profilu mostu.
- c) Výkopový materiál bude zabezpečen tak, aby nedocházelo k jeho splavování do toku.
- d) Realizací stavby nesmí dojít k ohrožení kvality povrchové ani podzemní vody.
- e) Před zahájením prací bude zpracován havarijní a povodňový plán stavby, který bude předložen Povodí Labe s.p. ke schválení.
- f) Pokud během stavby dojde k narušení koryta, bude uvedeno do původního stavu.
- g) Jestliže dojde k myčení břehových porostů, je nutné projednání s MěÚ Kutná Hora, OŽP.
- h) Ke kolaudaci bude doloženo skutečné zaměření provedené stavby (zaměření spodní hrany mostovky) které bude provedeno autorizovaným pracovníkem pro tuto činnost.
- i) Zahájení a ukončení prací bude oznámeno Povodí Labe s. p., provozní středisko Čáslav.

Účastníci řízení, na něž se vztahuje rozhodnutí správního orgánu:

Krajská správa a údržba silnic Středočeského kraje, příspěvková organizace, Zborovská 81, 150 00 Praha 5

Odůvodnění:

Dne 22. 6.2016 podal žadatel žádost o souhlas vodoprávního úřadu. Tímto dnem bylo zahájeno vodoprávní řízení.

Žádost byla doložena povinnými doklady podle ustanovení vyhlášky č. 432/2001 Sb., o dokladech žádosti o rozhodnutí nebo vyjádření a o náležitostech povolení, souhlasů a vyjádření vodoprávního úřadu, a dalšími doklady, a to:

- Plná moc ze dne 11. 2.2016.
- Projektová dokumentace stavby – projektant APIS, s.r.o., Ing. Jan Turek, ČKAIT 0101954.
- Stanovisko Povodí Labe s.p. pod zn. PVZ/16/15468/Fa/0 ze dne 13. 6.2016.

Posouzení vodoprávního úřadu:

Vodoprávní úřad v provedeném řízení přezkoumal předloženou žádost z hledisek uvedených v ustanoveních vodního zákona a zjistil, že jejím uskutečněním nebo užíváním nejsou ohroženy zájmy chráněné vodním zákonem a zvláštními předpisy. Při přezkoumání žádosti a na základě shromážděných právně významných skutečností nebyly shledány důvody bránící souhlasu.

Vodoprávní úřad proto rozhodl, jak je uvedeno ve výroku rozhodnutí, za použití ustanovení právních předpisů ve výroku uvedených.

Lze předpokládat, že realizací záměru nedojde ke zhoršení stavu záměrem dotčeného vodního útvaru, a že záměr nebude mít za následek nedosažení dobrého stavu dotčeného vodního útvaru.

Účastníci řízení - další dotčené osoby (§ 27 odst. 2 správního řádu):

Povodí Labe, státní podnik, Obec Suchdol

Poučení účastníků:

Proti tomuto rozhodnutí se lze odvolat do 15 dnů ode dne jeho oznámení ke Krajskému úřadu Středočeského kraje, podáním u zdejšího správního orgánu.

Odvolání se podává s potřebným počtem stejnopisů tak, aby jeden stejnopis zůstal správnímu orgánu a aby každý účastník dostal jeden stejnopis. Nepodá-li účastník potřebný počet stejnopisů, vyhotoví je správní orgán na náklady účastníka.

Odvoláním lze napadnout výrokovou část rozhodnutí, jednotlivý výrok nebo jeho vedlejší ustanovení. Odvolání jen proti odůvodnění rozhodnutí je nepřipustné.

Otisk úředního razítka

Ing. Helena Fridrichová
oprávněná úřední osoba
referent odboru

Obdrží:

účastníci (dodejky)

Ateliér projektování inženýrských staveb, s.r.o., IDDS: 279neic

Povodí Labe, státní podnik, IDDS: dbyt8g2

Obec Suchdol, IDDS: wpabydw

dotčené správní úřady

Městský úřad Kutná Hora, odbor dopravy a silničního hospodářství, Havlíčkovo náměstí č.p. 552/1, 284

01 Kutná Hora 1

Krajský úřad Středočeského kraje

ODBOR ŽIVOTNÍHO PROSTŘEDÍ A ZEMĚDĚLSTVÍ

3072

655/2/6

Janoušek

31.05.2016

V Praze dne: 25. 5. 2016
Číslo jednací: 072169/2016/KUSK
Spisová značka: SZ_072169/2016/KUSK/2
Vyřizuje: Žák / 257280-539, zak@kr-s.cz
Značka: OŽP/Zk

APIS s.r.o.

Ohradní 24b

140 00 Praha 4 - Michle

DZ 136

„III/33344 Malenovice, most event. č. 33344-2“ – vyjádření dle § 45h a § 45i zákona č. 114/1992 Sb., o ochraně přírody a krajiny a zákona č. 100/2001 Sb., o posuzování vlivů na životní prostředí

Krajský úřad Středočeského kraje, odbor životního prostředí a zemědělství, obdržel dne 16. 5. 2016 pod značkou APIS-418/2016 od zmocněné společnosti APIS s.r.o., Ohradní 24b, 140 00 Praha 4 - Michle žádost o vyjádření zdejšího úřadu k projektové dokumentaci ve stupni stavebního řízení dle § 45h a § 45i zákona č. 114/1992 Sb., o ochraně přírody a krajiny a zákona č. 100/2001 Sb., o posuzování vlivů na životní prostředí k záměru „Na bočních stranách mostovky bude osazeno mostní zábradlí“. Stavebníkem je Krajská správa a údržba silnic Středočeského kraje, příspěvk. org., Zborovská 11, 150 21 Praha 5.

Předmětem záměru je přestavba stavebně-technicky nevyhovujícího stávajícího mostu na silnici III/333444 přes Polepku (Chotoukovský potok) v obci Malenovice. Konstrukce mostu je navržena jako celek z monolitického železobetonu. Po opravě dojde ke zvýšení kapacity průtočného profilu na Q₁₀₀.

K předložené žádosti:

Orgán ochrany přírody - Krajský úřad Středočeského kraje, odbor životního prostředí a zemědělství (dále jen Krajský úřad), jako orgán ochrany přírody a krajiny příslušný podle § 77a zákona České národní rady č. 114/1992 Sb., o ochraně přírody a krajiny, ve znění pozdějších předpisů (dále jen zákon č. 114/1992 Sb.) k předložené žádosti o vyjádření k projektové dokumentaci sděluje, že z hlediska zájmů sledovaných na úseku ochrany přírody a krajiny (zejména zvláště chráněná území kategorie přírodní památka a přírodní rezervace, zvláště chráněné druhy rostlin a živočichů, regionální územní systémy ekologické stability) **nemá** k danému záměru **připomínky**.

Krajský úřad dále podle § 45i odst. 1 zákona č. 114/1992 Sb., sděluje, že lze **vyloučit významný vliv** daného záměru samostatně nebo ve spojení s jinými na příznivý stav předmětu ochrany nebo celistvost evropsky významných lokalit a ptačích oblastí stanovených příslušnými nařízeními vlády.

Zdůvodnění stanoviska orgánu ochrany přírody: nejbližší součástí soustavy Natura 2000 je evropsky významná lokalita Kolín – letiště (kód CZ0213796, vzdálenost přibližně 6,4 km), jejímž hlavním předmětem ochrany je sysel obecný (*Spermophilus citellus*). Vzhledem k charakteru záměru, jeho poloze vůči této EVL a povaze předmětu ochrany, není možno předpokládat žádné ovlivnění této ani jiné evropsky významné lokality nebo ptačí oblasti.

Orgán posuzování vlivů na životní prostředí, na základě vlastního posouzení, výše uvedeného vyjádření orgánu ochrany přírody a krajiny a vyjádření MŽP odboru posuzování vlivů na životní prostředí a IPPC (značky OPVI MŽP č. j.: 23782/ENV/07 ze dne 20. 3. 2007), sděluje, že navrhovaný záměr v navrženém rozsahu **nepodléhá** posouzení z hlediska vlivů na životní prostředí podle zákona č. 100/2001 Sb., o posuzování vlivů na životní prostředí a o změně některých souvisejících zákonů (zákon o posuzování vlivů na životní prostředí), ve znění pozdějších předpisů. Podle § 4 odst. 1 písm. c) cit. zákona se nejedná o významnou změnu.

Zdůvodnění stanoviska orgánu posuzování vlivů na životní prostředí: základní parametry komunikace budou zachovány. Podle § 4 odst. 1 písm. e) cit. zákona záměr významně neovlivní území evropsky významných lokalit. Realizací mostu selepší jeho technické parametry alepší dopravní poměry na této komunikaci. Toto vyjádření je v souladu s výkladem uvedeným ve výše cit. vyjádření MŽP, podle kterého by procesu posuzování podléhal takový záměr, kterým dochází v důsledku jeho realizace k rozšíření komunikace a ke změně dopravního významu či určení a tím ke změně kategorie (rozumí se na kategorii vyšší) nebo taková stavební úprava, jejímž výsledkem je zvýšení počtu jízdních pruhů komunikace.

Ing. Josef Keřka, Ph.D.

vedoucí odboru životního prostředí a zemědělství

v.z. Ing. Anna Preiszlerová

odborný referent na úseku životního prostředí

3077

Krajský úřad Středočeského kraje

ODBOR ŽIVOTNÍHO PROSTŘEDÍ A ZEMĚDĚLSTVÍ

Praha: 11. 7. 2016
 Číslo jednací: 085253/2016/KUSK
 Spisová značka: SZ-085253/2016/KUSK/Pt
 Vyřizuje: Mgr. Marie Pátková, I. 656
 Značka: OŽP/Pt

Atelier projektování inženýrských
 staveb s.r.o.
 Petr Janovác
 Ohradní 24b
 140 00 Praha 4

PP/2016
 Janovác

14. 07. 2016

Stanovisko orgánu ochrany přírody k záměru „III/33344 Malenovice, most ev. č. 33344-2“ v k.ú. Malenovice u Kutné Hory, okres Kutná Hora

Na základě Vaší žádosti č.j.: APIS-539/2016 ze dne 6. 6. 2016 ve věci vydání stanoviska dle ust. § 45i zákona č. 114/1992 Sb., o ochraně přírody a krajiny, která byla Krajskému úřadu Středočeského kraje doručena dne 9. 6. 2016, Vám sdělujeme následující:

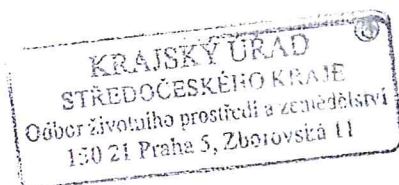
Krajský úřad Středočeského kraje, jako orgán ochrany přírody (dále jen Krajský úřad) příslušný podle ust. § 77a odst. 3 a následujících tohoto ust. zákona ČNR č. 114/1992 Sb., o ochraně přírody a krajiny, ve znění pozdějších předpisů, (dále jen „zákon č. 114/1992 Sb.“), tj. zejména k zvláště chráněným územím v kategorii přírodní památka a přírodní rezervace, nadregionálním a regionálním územním systémům ekologické stability, zvláště chráněným druhům rostlin a živočichů, **nemá k navrhovanému záměru „III/33344 Malenovice, most ev. č. 33344-2“ v k.ú. Malenovice u Kutné Hory, okres Kutná Hora připomínky.** Záměr řeší demolici stávajícího mostu ev. č. 33344-2 na silnici č. III/33344 v obci Malenovice přes vodní tok Polepka (Chotouchovský potok), včetně vybourání původních základů a vybudování nového mostu s železobetonovými základy v korytě toku Polepka. V uvedeném vodním toku byl zaznamenán výskyt zvláště chráněného živočicha vydry říční (Lutra lutra). Z předložené žádosti a projektové dokumentace není zřejmé, zda v místě stavby má vydra říční noru, kterou aktivně využívá k odchovu mláďat. V případě, že zhotovitel stavby shledá, že ve vymezeném staveništi se nalézá **mateřská nora vydry říční s doupětem**, požádá příslušný orgán ochrany přírody (v tomto případě Krajský úřad) o vydání výjimky ze zákazů zvláště chráněných živočichů dle ust. § 56 zákona č. 114/1992 Sb. Ohledání místa staveniště ve věci zjištění výskytu zvláště chráněných druhů rostlin a živočichů je povinností zhotovitele stavby.

Krajský úřad jako orgán ochrany přírody příslušný podle ust. § 77a odst. 4 písm. n) zákona č. 114/1992 Sb., konstatuje, že v souladu s ust. § 45i zákona č. 114/1992 Sb., **lze vyloučit významný vliv navrhovaného záměru „III/33344 Malenovice, most ev. č. 33344-2“ v k.ú. Malenovice u Kutné Hory, okres Kutná Hora samostatně nebo ve**

spojení s jinými koncepcemi nebo záměry na příznivý stav předmětu ochrany nebo celistvost evropsky významných lokalit nebo ptačích oblastí, stanovených příslušnými vládními nařízeními. S ohledem na charakter a lokalizaci záměru se nepředpokládá možnost významného ovlivnění území soustavy Natura 2000.

Odůvodnění

V blízkosti záměru cca 7 km jihovýchodním směrem se nachází evropsky významná lokalita Malešov označená kódem CZ 0213616 a cca 6,5 km severovýchodním směrem leží EVL Kolín – letiště s kódem 0213796. Navrhovanou opravou mostu ev. č. 33344-2 na silnici č. III/33344 v k.ú. Malenovice u Kutné Hory přes vodní tok Polepka nedojde k působení na tato území soustavy Natura 2000.



Ing. Josef Keřka, Ph.D.
vedoucí odboru životního prostředí
a zemědělství

v z. Mgr. Pavel Vaňhát
vedoucí oddělení ochrany přírody

A handwritten signature in black ink, appearing to read "P. Vaňhát", followed by a long horizontal line.



Pomáhat a chránit

KRAJSKÉ ŘEDITELSTVÍ POLICIE STŘEDOČESKÉHO KRAJE
Územní odbor Kutná Hora
Dopravní inspektorát
Na Náměti 421
284 01 Kutná Hora



Č.j.KRPS-172514-1/ČJ-2016-010506

Kutná Hora 23. května 2016
Počet listů: 1

APIS s.r.o.
Ohradní 24b
140 00 Praha 4 - Michle

Věc: Stanovisko k PD pro SŘ dle § 16 odst. 2 písm. b) z. č. 13/1997 Sb., o pozemních komunikacích

Název akce: III/33344 Malenovice, most ev. č. 33344-2

Krajské ředitelství policie Středočeského kraje, územní odbor, Dopravní inspektorát Kutná Hora na základě Vaší žádosti a předložené projektové dokumentace na výše uvedenou akci Vám jakožto dotčený orgán po prostudování dokumentace sděluje následující stanovisko dle § 16 odst. 2 písm. b) z. č. 13/1997 Sb., o pozemních komunikacích ve znění pozdějších předpisů.

PČR DI Kutná Hora

souhlasí

s výše uvedenou akcí dle předložené projektové dokumentace při dodržení následujících podmínek:

- Navržený chodník musí být proveden v souladu s ČSN 736110 (změna Z1) a dále s vyhl. 398/2009 Sb. o obecných technických požadavcích zabezpečujících bezbariérové užívání staveb (výška obruby, sklon, zakončení, slepecká dlažba, atd).
- Na mostě budou instalovány směrové sloupky (odrazky) modré barvy.

Obecné podmínky pro provedení stavby:

Stavba nebude prováděna v zimním období roku. Během celé stavby budou okolní pozemní komunikace udržovány v čistém stavu a nebude docházet k jejímu znečištění stavebními stroji. K provedení stavby v silničním pozemku je nutné povolení ke zvláštnímu užívání pozemních komunikací dle § 25 odst. 1 z. č. 13/1997 Sb. o pozemních komunikacích ve znění pozdějších předpisů, která vydává silniční správní úřad. V případě, že zvláštní užívání může ovlivnit bezpečnost nebo plynulost silničního provozu, je nutný předchozí souhlas PČR. K žádosti o předchozí souhlas PČR se zvláštním užíváním předloží stavebník nebo zhotovitel stavby návrh DIO (dopravně inženýrských opatření) tj. přechodného dopravního značení ve dvojím vyhotovení s časovým harmonogramem prací minimálně 30 dní před začátkem akce. Přechodné dopravní značení navrhne, dodá a instaluje odborná firma s oprávněním tuto činnost vykonávat.

Dopravní inspektorát si vyhrazuje právo toto vyjádření změnit nebo doplnit, pokud si to bude vyžadovat změna situace v silničním provozu nebo z důvodu veřejného zájmu.

zapsal: komisař por. Jiří Louda, DiS.
tel: 974 875 253, 702 195 665
fax: 974 875 258, 974 875 468
e-mail: kh.di@pcr.cz
ID: 2dtai5u

komisař por. Patrik Kraus, DiS.
vedoucí DI/IO Kutná Hora
tel. 974 875 250

3044

ČR – Hasičský záchranný sbor Středočeského kraje
územní odbor Kutná Hora

Adresa: U Zastávky 280, 284 03 Kutná Hora

Tel.: 950 875 129

Fax: 950 875 001

E-mail: spisovna.kh@sck.izscr.cz

Ev. č. KH - 170 - 1/2016/PD

Kutná Hora 10. 6. 2016

Počet listů: 1

Příloha: 0

ATELIER PROJEKTOVÁNÍ
INŽENÝRSKÝCH STAVEB s.r.o.
Ohradní 1443/24b
140 00 Praha

7/10/2016
Janáček
14. 06. 2016
[Signature]

Závazné stanovisko dotčeného orgánu na úseku požární ochrany

(Vyřizuje: nrap. Josef Švestka, tel.: 950875054, e-mail: josef.svestka@sck.izscr.cz)

Místo stavby : k. ú. 759066 Malenovice u Kutné Hory
Název stavby : III/33344 Malenovice, most ev. č. 33344-2
Stavebník – investor : Krajská správa a údržba silnic Středočeského kraje, příspěvková organizace, Zborovská 81, 150 00 Praha
Předložená dokumentace : Projektová dokumentace ke stavebnímu řízení

Hasičský záchranný sbor Středočeského kraje jako dotčený orgán dle ustanovení § 26 odst. 2 písm. b) a ustanovení § 31 odst. 1 písm. b) zákona č. 133/1985 Sb., o požární ochraně, ve znění pozdějších předpisů (dále jen „zákon o PO“), posoudil výše uvedenou dokumentaci **předloženou dne: 17. 5. 2016** a k této vydává v souladu s ustanovením § 31 odst. 4 zákona o PO a dále dle ustanovení § 149 odst. 1 zákona č. 500/2004 Sb., správního řádu ve znění pozdějších předpisů

souhlasné závazné stanovisko s podmínkami.

Podmínky:

Uzavírku komunikace oznamte písemně HZS Stč. kraje, územní odbor Kutná Hora, U Zastávky 280, 284 03 Kutná Hora 15 dnů předem.

Poučení

K případným změnám proti posouzené projektové dokumentaci je třeba vyžádat si nové závazné stanovisko z hlediska požární ochrany.

Proti obsahu závazného stanoviska nelze podat samostatné odvolání.

Hasičský záchranný sbor
Středočeského kraje
Jana Palacha 1970
272 01 Kladno
26

plk. Ing. Jiří Pokorný
ředitel územního odboru
rada

[Signature]



ARCHEOLOGICKÝ ÚSTAV AKADEMIE VĚD ČR, Praha, v.v.i.

118 01 Praha 1 - Malá Strana, Letenská 4

Pracoviště Kutná Hora, Hloušecká 609, 284 01 Kutná Hora

tel.: 327 511 730, e-mail: archeologiekh@seznam.cz

638/2016
Yauwov
26. 05. 2016
[Signature]

v Kutné Hoře 25.5.2016

č.j. ARUP-5220/2016

APIS Atelier projektování
inženýrských staveb
Ohradní 24b
140 00 Praha 4 - Míchle

stavebník: KSÚS Středočeského kraje příspěv. org.
Zbortovská 81/11
150 21 Praha 5 - Smíchov

Váš dopis zn.: APIS-390/2016

Věc: vyjádření k projektované akci z hlediska archeologické památkové péče

akce - III/33344 Malenovice, rekonstrukce mostu ev.č. 33344-2

Proti navrhované akci není z hlediska archeologické památkové péče námitek. Protože při výkopových pracích může dojít k narušení archeologických nálezů a situací, v souladu se zákonem č.20/87 Sb. O státní památkové péči v platném znění je třeba dodržet před zahájením akce tyto podmínky:

- 1) zajistit provedení archeologického dohledu v průběhu stavby uzavřením smlouvy o dílo mezi investorem akce a Archeologickým ústavem AV ČR, Praha, v.v.i.
- 2) ohlásit termín zahájení akce po tom, co bylo vydáno stavební povolení, na adresu: ARÚ AV ČR Praha, pracoviště Kutná Hora, Hloušecká 609, 284 01, tel. 327 511 730.
- 3) oznámit průběh vlastních zemních a výkopových prací dodavatelem nejpozději 3 týdny před termínem na adresu uvedenou v bodu 2.

Včasná informace umožní koordinaci archeologického výzkumu s průběhem stavby a zabrání případným zdržením. Dle výše uvedených zákonů hradí náklady záchranného archeologického výzkumu investor akce.

Děkujeme za spolupráci.


PhDr. Radka Šumberová, Ph.D.
vedoucí pracoviště Kutná Hora
Archeologický ústav AV ČR, Praha, v.v.i.
Letenská 4, 118 01 Praha 1
IČ: 67985912 DIČ: CZ67985912
PRACOVIŠTĚ KUTNÁ HORA

Na vědomí: Městský úřad Kutná Hora, stavební úřad, Havlíčkovo nám. 552, 284 24 Kutná Hora

Vypraveno dne - 8 - 06 - 2016

3047

KRAJSKÁ HYGIENICKÁ STANICE
STŘEDOČESKÉHO KRAJE SE SÍDLEM V PRAZE



Váš dopis zn.:
Ze dne:

Atelier projektování inženýrských
staveb s. r. o.
Ohradní 24b
140 00 Praha 4 - Michle

Spis. zn.: S-KHSSC 24916/2016
Č. j.: KHSSC 24916/2016

Vyřizuje: E. Musílková, DiS.
Tel.: 327 58 02 70
E-mail: hok@khsstc-kh.cz

Datum: 6. 6. 2016

PD pro stavební řízení - „Rekonstrukce mostu III/33344, Malenovice, most ev. č. 33344-2“ -
závazné stanovisko Krajské hygienické stanice Středočeského kraje se sídlem v Praze

Na základě žádosti investora stavby, spol. Krajská správa a údržba silnic Středočeského kraje, příspěvková organizace se sídlem Zborovská 11, Praha 5, zastoupené na základě plné moci spol. Atelier projektování inženýrských staveb s. r. o., ze dne 16. 5. 2016 posoudila Krajská hygienická stanice Středočeského kraje jako dotčený správní úřad podle ust. § 77 zákona č. 258/2000 Sb., o ochraně veřejného zdraví a o změně některých souvisejících zákonů, ve znění pozdějších předpisů (dále jen „zákon“), místně a věcně příslušný dle ustanovení § 10 a § 11 odst. 1 písm. b) zákona č. 500/2004 Sb., správní řád, ve znění pozdějších předpisů (dále jen „správní řád“), a § 82 odst. 1 a 2 písm. i) zákona, PD pro stavební řízení - „Rekonstrukce mostu III/33344, Malenovice, most ev. č. 33344-2“, a v souladu s ustanovením § 4 odst. 2 písm. a) zákona č. 183/2006 Sb., o územním plánování a stavebním řádu (stavební zákon), ve znění pozdějších předpisů, a § 149 odst. 1 správního řádu vydává toto


z á v a z n é s t a n o v i s k o :

S předloženou PD pro stavební řízení - „Rekonstrukce mostu III/33344, Malenovice, most ev. č. 33344-2“

s e s o u h l a s í

Odůvodnění:

Předmětem PD vypracované Ing. Josefem Jírotkou v květnu 2016 je demolice stávajícího mostu snáslednou výstavbou nového mostu. Stávající most je situován v intravilánu obce Malenovice. Stavba bude prováděna za vyloučení silničního provozu, který bude po dobu stavby veden po objízdné trase. Projektant uvádí, že při výstavbě budou využívány mechanismy se sníženou hlučností a stavební práce nebudou prováděny v době od 22 hodin do 7 hodin. Tímto garantuje splnění požadavků stanovených pro hluk ze stavební činnosti vzhledem k nejbližším chráněným venkovním prostorům staveb v dané lokalitě dle § 30 odst. 3 zákona č. 258/2000 Sb., ve znění pozdějších předpisů, ve fyzikálních jednotkách v porovnání s hygienickými limity hluku dle NV č. 272/2011 Sb., o ochraně zdraví před nepříznivými účinky hluku a vibrací, viz. § 12 ve spojení s přílohou č. 3 v části B. Dokumentace v posuzovaných částech splňuje požadavky zákona, proto mohlo být vydáno kladné závazné stanovisko.


MUDr. František Stehlík
vedoucí odd. hyg.obecné a komunální
pro okres Kutná Hora



TELEFON 495 088 111
FAX 495 407 452
E-MAIL labe@pla.cz
IČ 70890005
DIČ CZ70890005
Bankovní spojení: ČSOB Hradec Králové
č.ú. 103914702/0300
IBAN CZ6103000000000000103914702
Obchodní rejstřík: spis. zn. A. 9473 vedená
u Krajského soudu v HK

Atelier projektování
inženýrských staveb s.r.o.
Petr Janovác
Ohradní 24b
140 00 Praha 4 - Nusle

466/2016
Janovác
16.06.2016
h

VÁŠ DOPIS Č.J. / ZE DNE

ČÍSLO JEDNACÍ
PVZ/16/15468/Fa/0

VYŘIZUJE/LINKA
Martin Fajl / 677
Ing. Jiří Novák / 327 313 341

HRADEC KRÁLOVÉ
13.6.2016

Stavební úpravy mostu ev.č. 33344-2, k.ú. Malenovice u Kutné Hory

Dne 16.5.2016 jsme obdrželi Vaši žádost o stanovisko k dokumentaci pro stavební řízení na výše uvedenou akci. Podle předložené dokumentace se jedná o stavební úpravy mostu ev.č. 33344-2, k.ú. Malenovice u Kutné Hory. Mostní objekt na silnici č. III/33344 přes vodní tok Polepka (IDVT: 10185513), který je ve správě Povodí Labe, státní podnik, je v tuto chvíli v havarijním stavu. Při této akci dojde nejprve k demolici stávající mostního objektu. Následně dojde k založení mostu, výstavbě nových opěr a uložení nové nosné konstrukce tvořené železobetonovou deskou uloženou přímo na opěry mostu. Mostní objekt je navržen na průtok Q_{100} tj. 21,1 m³/s. Současně dojde k přeložkám inženýrských sítí a opravě komunikací v okolí mostu.

Stavebníkem akce je KSÚS Středočeského kraje.

Stavba se nachází na souřadnicích (S-JTSK) Y: 694175, X: 1065490.

K navrhovanému záměru vydáváme následující **stanovisko správce povodí**:

- a) **Z hlediska zájmů daných § 23a vodního zákona, platným Národním plánem povodí Labe a Plánem dílčího povodí Horního a středního Labe (§ 24 až 26 vodního zákona)** je předmětný záměr možný, protože lze předpokládat, že realizací záměru nedojde ke zhoršení stavu záměrem dotčeného vodního útvaru, a že záměr nebude mít za následek nedosažení dobrého stavu dotčeného vodního útvaru.

Toto hodnocení vychází z posouzení souladu předmětného záměru s výše uvedeným platným dokumentem.

- b) **Z hlediska dalších zájmů sledovaných vodním zákonem a správy vodního toku** souhlasíme s navrhovaným záměrem za předpokladu splnění následujících podmínek:
- Křížení s tokem požadujeme provést dle ČSN 75 21 30 - Křížení a souběhy vodních toků s drahami, pozemními komunikacemi a vedeními.
 - Křížení s tokem požadujeme provést ČSN 73 62 01 - Projektování mostních objektů.
 - Nosné mostní pilíře nesmí zasahovat do průtočného profilu toku a současně nesmí dojít ke zmenšení průtočného profilu mostního objektu.
 - Je nutné zabezpečit výkopový materiál tak, aby nedocházelo při deštích k jeho splavování do toku.
 - Při realizaci nesmí dojít k ohrožení kvality povrchové ani podzemní vody.
 - Před započítím prací bude zpracován havarijní a povodňový plán stavby, který bude předložen na VHD Povodí Labe, státní podnik ke schválení.


- Pokud dojde při stavbě k narušení koryta, požadujeme, aby bylo uvedeno do původního stavu, tak aby nebyla zmenšena jeho kapacita a nenacházely se zde překážky bránící plynulému průtoku vody.
- Jestliže dojde k mýcení břehových porostů, je nutné projednání s příslušným MěÚ OŽP.
- Ke kolaudaci stavby bude doloženo skutečné zaměření provedené stavby (zaměření spodní hrany mostovky), které bude provedeno autorizovaným pracovníkem této činnosti.
- Začátek a konec prací oznámit na Povodí Labe, státní podnik, závod Pardubice, provozní středisko Čáslav.

Upozorňujeme na skutečnost, že Povodí Labe státní podnik nenese odpovědnost za škody způsobené průchodem velkých vod.

- c) **Z hlediska majetkoprávních vztahů sdělujeme**, že se navržený záměr dotýká majetku státu (pozemek parc.č. 360, k.ú. Malenovice u kutné Hory), ke kterému vykonává právo vlastníka Povodí Labe, státní podnik a z tohoto důvodu bude účastníkem případných správních řízení, vedených k tomuto záměru podle vodního nebo stavebního zákona. Způsob možného vypořádání majetkoprávních vztahů záměrem (stavbou, činností) dotčeného majetku státu, lze před zahájením správních řízení projednat s Povodím Labe, státním podnik, závod Pardubice, provozně technický úsek Pardubice (Ing. Irena Kvapilová, tel.:466 868 236) po předložení samostatné žádosti, doložené doklady stejnými, jako vyžaduje vodní a stavební zákon a jejich prováděcí předpisy pro zahájení řízení a rozhodnutí v požadované věci. V žádosti je třeba uvést odkaz na značku (číslo jednací) tohoto stanoviska.

Toto stanovisko, které je podkladem pro vydání rozhodnutí nebo jiného opatření vodoprávního nebo jiného správního úřadu, nebo samosprávného orgánu, platí **2 roky** od data jeho vydání, pokud v této době nebylo využito pro vydání platného rozhodnutí nebo jiného opatření správními nebo samosprávnými orgány.

Povodí Labe,
státní podnik
Víta Nejedlého 951
500 03 HRADEC KRÁLOVÉ
(6)


Mgr. Petr Ferbar
vedoucí odboru
péče o vodní zdroje

Příloha
1x PD

Na vědomí
PL Z2 – Pardubice

Smlouva o nájmu pozemku

číslo 7DHM160181

číslo KSÚS SK: 16/960/KH/Ho/NA

uzavřená dle § 2201 a násl. zákona č. 89/2012 Sb., občanský zákoník

Účastníci smlouvy

Pronajímatel:

Povodí Labe, státní podnik

se sídlem: Víta Nejedlého 951/8, 500 03 Hradec Králové – Slezské Předměstí
oprávněn k podpisu smlouvy: Ing. Milan Kvapil, ředitel závodu Pardubice
IČ: 70890005
DIČ: CZ70890005
bankovní spojení: 27334561/0100 Komerční banka Pardubice
spisová značka: Obchodní rejstřík vedený Krajským soudem v Hradci Králové, oddíl A, vložka 9473

dále jen „pronajímatel“

Nájemce:

Středočeský kraj

se sídlem: Zborovská 11, Praha 5, Smíchov PSČ: 150 21
IČO: 70891095
DIČ: CZ70891095
zastoupen

Krajskou správou a údržbou silnic Středočeského kraje, příspěvková organizace

se sídlem: Zborovská 81/11, Praha 5, Smíchov PSČ 150 00
jejímž jménem jedná: Bc. Zdeněk Dvořák, ředitel
IČ: 00066001
DIČ: CZ0006601
Spisová značka: Pr 1478 vedená u Městského soudu v Praze

dále jen „nájemce“

Účastníci smlouvy uzavírají tuto smlouvu o nájmu pozemků:

Článek 1

Pozemek, který je předmětem nájmu, je pozemek evidovaný jako **pozemková parcela č.360 v katastrálním území Malenovice u Kutné Hory, obec Suchdol**, v druhu vodní plocha, vedený na listu vlastnictví č. 10027 u Katastrálního úřadu pro Středočeský kraj se sídlem v Praze, Katastrálního pracoviště Kutná Hora. Tato nemovitost je ve vlastnictví státu a právo hospodařit s ní má, ve smyslu zákona č. 305/2000 Sb., o povodích, pronajímatel (dále jen „**předmětný pozemek**“). Předmětný pozemek tvoří koryto vodního toku Polepka (IDVT10185513).

Článek 2

1. Pronajímatel předmětný pozemek, resp. jeho část o celkové výměře 51 m², z hlediska dosažení účinnějšího a hospodárnějšího využití pozemku (dále jen „**pronajímáný pozemek**“) a při zachování jeho hlavního účelu, ke kterému pronajímateli slouží, přenechává touto smlouvou nájemci k dočasnému užívání jako staveniště pro stavební akci „III/33344 Malenovice, most ev. č.33344-2“ (dále jen „**předmětná stavební akce**“). Rozsah pronajímaného pozemku je vyznačen v příloze č. 2 „Kopie snímku situace s vyznačením rozsahu nájmu“, která je nedílnou součástí této smlouvy.
2. Nájem specifikovaný v bodě 1. článku 2 této smlouvy je sjednán k nepodnikatelskému účelu.

Článek 3

1. Nájem se uzavírá na dobu určitou, a to ode dne protokolárního předání pronajímaného pozemku pro předmětnou stavební akci pronajímatelem nájemci, do dne, kdy nájemce protokolárně předá pronajímáný pozemek zpět pronajímateli, nejdéle však na dobu 5 let.
2. Při předání předmětného pozemku bude sepsán předávací protokol. Oboustranně podepsaný protokol bude vytvořen ve dvou vyhotoveních, z nichž každé straně náleží jedno vyhotovení. Kontaktní osoba za pronajímatele pro vyhotovení předávacího protokolu: Ing. Novák Jiří, telefonní číslo 778770610.

Článek 4

1. Účastníci smlouvy se dohodli na nájemném ve výši 357,- Kč za celou pronajímanou plochu za rok. Nájem je osvobozen od DPH v souladu s § 56a zákona č. 235/2004 Sb., o dani z přidané hodnoty, v platném znění. Nájemné bude hrazeno jednou ročně na základě daňového dokladu, který bude pronajímatel zasílat nájemci. Zdanitelné plnění se považuje za uskutečněné dne 15.3. běžného roku. Zdanitelné plnění v roce, v němž dojde k protokolárnímu předání pronajímaného pozemku pro předmětnou stavební akci, se považuje za uskutečněné dnem nabytí účinnosti smlouvy. Daňový doklad bude mít splatnost 14 dnů ode dne vystavení pronajímatelem.
2. Platbu za rok, v němž dojde k protokolárnímu předání pronajímaného pozemku pro předmětnou stavební akci, provede nájemce poměrnou částkou z ročního nájemného na základě daňového dokladu se splatností 14 dnů od jeho vystavení. Tento doklad vystaví a nájemci zašle pronajímatel, a to nejpozději do 15 dnů od nabytí účinnosti této smlouvy.
3. V případě ukončení nájmu v průběhu roku bude nájemci vrácena poměrná část ze zaplaceného ročního nájemného na základě opravného daňového dokladu vystaveného pronajímatelem.
4. Účastníci smlouvy se dále dohodli na úroku z prodlení ve výši 0,05 % z dlužné částky za každý den prodlení se zaplacením nájemného.
5. Účastníci smlouvy se dohodli, že výše nájemného bude v průběhu platnosti smlouvy každoročně přehodnocována, a to ve stejném poměru ke změnám úředně stanoveného koeficientu růstu spotřebitelských cen vydávaného Českým statistickým úřadem v Praze za uplynulý rok. Úprava výše náhrady bude automaticky promítnuta do výše nájemného příslušného roku, pokud růst inflačního koeficientu přesáhne 1%.

Článek 5

1. Nájemce se seznámil se stavem pronajímaného pozemku a přejímá ho do dočasného užívání. Zároveň se zavazuje užívat ho pouze ke sjednanému účelu dle článku 2 této smlouvy.
2. Nájemce se zavazuje provést předmětnou stavební akci dle schválené projektové dokumentace, na základě pravomocného stavebního povolení a těchto sjednaných podmínek :

- a) veškeré práce na pronajímaném pozemku budou nájemcem prováděny tak, aby jimi nezpůsobil žádné škody na majetku státu, s nímž má pronajímatel právo hospodařit a stejným způsobem bude nájemce jednat ve vztahu k sousedícím pozemkům,
 - b) o provedení event. zásahu do stávajících porostů, rostoucích na pronajímaném pozemku, je třeba předem pronajímatele informovat, neboť jsou součástí pronajímaného pozemku ve smyslu § 507 občanského zákoníku,
 - c) po skončení stavby provede nájemce na svůj náklad odstranění staveniště na pronajímaném pozemku a uvede pronajímaný pozemek do řádného stavu, a to nejpozději do kolaudace stavby. Případné škody uhradí nájemce pronajímateli způsobem a ve lhůtě uvedené ve výzvě k náhradě škody. Neuvede-li nájemce pronajímaný pozemek do řádného stavu ani ve lhůtě dané pronajímatelem, nahradí pronajímateli náklady, které mu vznikly s uvedením tohoto pozemku do řádného stavu a vedle toho i smluvní pokutu ve výši 1.071,- Kč, kterou si smluvní strany pro tento případ sjednávají. Smluvní pokuta je splatná na základě jejího vyúčtování.
3. Nájemce je povinen v rámci užívání pronajímaného pozemku důsledně dodržovat technické, hygienické, bezpečnostní, požární a další právní předpisy vztahující se k bezpečnosti a ochraně osob, majetku a životního prostředí.
 4. Bez písemného souhlasu pronajímatele nemůže nájemce pronajímaný pozemek použít pro umístění stavby způsobem jiným, než jak je vymezeno v této nájemní smlouvě.
 5. Zvláštní pozornost je nájemce povinen věnovat čistotě povrchových a podzemních vod a zabránit jejich znečištění ropnými produkty nebo závadnými látkami. Tyto případné události je povinen neprodleně ohlásit pronajímateli. V případě vzniku znečištění zodpovídá nájemce za jeho úplnou likvidaci. Nájemce odpovídá za dodržování zákona č. 185/2001 Sb., o odpadech, v platném znění, v případě jeho porušení se zavazuje uhradit veškeré sankce z tohoto zákona vyplývající.
 6. Nájemce není oprávněn k tomu, aby přenechal pronajímaný pozemek do podnájmu či jiného užívání (úplatného či bezúplatného) jiné osobě.

Článek 6

1. Nájemní smlouvu lze ukončit dohodou obou smluvních stran, a dále výpovědí jedné nebo druhé strany.
2. Výpovědní lhůta činí 3 měsíce a počíná běžet od prvního dne následujícího měsíce po doručení výpovědi druhé smluvní straně.
3. Pokud nájemce nezahájí stavbu do 1 roku ode dne platnosti této smlouvy, může být tato skutečnost důvodem k výpovědi sjednaného nájmu bez výpovědní doby.
4. Nebudou-li nájemci vydána potřebná veřejnoprávní rozhodnutí pro realizaci předmětné stavební akce do půl roku ode dne platnosti této smlouvy, a to ve formě a objemu požadovaném nájemcem, nebo pouze za ztížených podmínek nebo nákladů, může nájemce rovněž nájemní smlouvu vypovědět bez výpovědní doby.
5. Důvodem výpovědi z nájemního vztahu může ze strany pronajímatele být změna podmínek, za kterých bylo dočasné užívání poskytnuto ve smyslu bodu 1. článku 2 této smlouvy, a dále neplnění povinností nájemce, vyplývajících z této smlouvy, včetně důvodů stanovených v občanském zákoníku.
6. Jestliže nájemce poruší své povinnosti stanovené v článku 5 bodech 3. až 6. této smlouvy nepodstatným způsobem a takové porušení neodstraní ani do 10 dnů od výzvy pronajímatele, nebo poruší povinnosti stanovené v článku 5 bodech 3. až 6. této smlouvy podstatným způsobem, má pronajímatel právo nájemní smlouvu vypovědět bez výpovědní doby.
7. Pronajímatel má právo vypovědět nájemní smlouvu v případě, že je nájemce v prodlení s úhradou nájemného po dobu delší než 30 kalendářních dnů.

Článek 7

1. Pronajímatel je oprávněn provést kdykoliv kontrolu dohodnutého způsobu užívání pronajímaného pozemku.
2. Nájemce se zavazuje po ukončení nájemní smlouvy předat pronajímateli pronajímaný pozemek ve stavu, který bude odpovídat způsobu jeho užívání.
3. Smlouvu lze měnit a doplňovat pouze písemnými a číslovanými dodatky, podepsanými oprávněnými zástupci obou smluvních stran.
4. Smlouva je vyhotovena ve 4 exemplářích, přičemž všechny mají platnost originálu. Každá smluvní strana obdrží po dvou jejích podepsaných vyhotoveních.
5. Smluvní strany se dohodly, že nájemní právo sjednané dle této smlouvy zapisovat do katastru nemovitostí nebudou.
6. Smlouva nabývá platnosti dnem podpisu obou smluvních stran, a účinnosti dnem protokolárního předání pronajímaného pozemku dle bodu 1. článku 3 této smlouvy.
7. Ministerstvo zemědělství, které vykonává funkci zakladatele povinného, podle bodu 5.5.7. Statutu ze dne 26.2.2016 č.j. 9973/2016-MZE-13221 státního podniku Povodí Labe, státní podnik, vydalo k této smlouvě obecný souhlas k nakládání s určeným majetkem.


Příloha :

1. Informace o parcele pro pronajímaný pozemek.
2. Situace s vyznačením rozsahu nájmu.
3. Usnesení Zastupitelstva Středočeského kraje č. 016-14/2014/ZK ze dne 8.12.2014

- 8 -09- 2016


V Pardubicích dne

Povodí Labe,
státní podnik
závod Pardubice
Cihelna 135, 530 09 Pardubice
(26)


.....
za pronajímatele
Ing. Milan Kvapil
ředitel závodu Pardubice

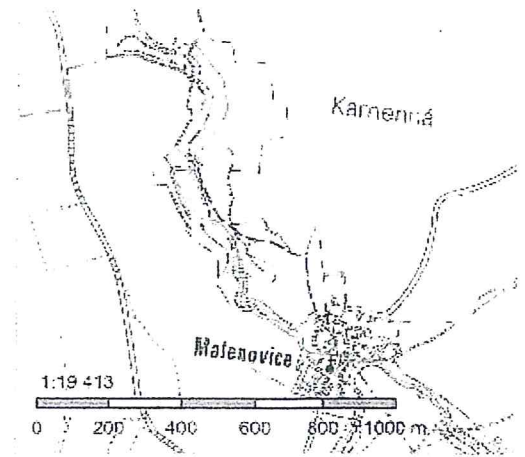
V dne..... 30 -09- 2016

Krajská správa a údržba silnic
Středočeského kraje,
příspěvková organizace
Začarovská 150 21 Praha 6
100 000 001
DIČ: CZ00000001


.....
za nájemce
Bc. Zdeněk Dvořák
ředitel Krajské správy a údržby silnic
Středočeského kraje, příspěv. org.

Informace o pozemku

Parcelní číslo: [3602](#)
Obec: [Suchbát \[534439\]](#)
Katastrální území: [Malenovice u Kutné Hory \[759066\]](#)
Číslo LV: [10027](#)
Výměra [m²]: 6338
Typ parcely: Parcela katastru nemovitostí
Mapový list: KMD
Určení výměry: Graficky nebo v digitalizované mapě
Způsob využití: koryto vodního toku umělé
Druh pozemku: vodní plocha



Vlastníci, jiní oprávnění

Česká republika,

Povodí Labe, státní podnik, Víta Nejedlého 951/8, Slezské Předměstí, 50003 Hradec Králové

Způsob ochrany nemovitosti

Nejsou evidovány žádné způsoby ochrany.

Seznam BPEJ

Parcela nemá evidované BPEJ.

Omezení vlastnického práva

Nejsou evidována žádná omezení.

Jiné zápisy

Změna výměr obnovou operátu

Nemovitost je v územním obvodu, kde státní správu katastru nemovitostí ČR vykonává [Katastrální úřad pro Středočeský kraj](#),
[Katastrální pracoviště Kutná Hora](#).

Zobrazené údaje mají informativní charakter. Platnost k 28.06.2016 13:00:00.

© 2004 - 2016 [Český úřad zeměměřický a katastrální](#), Pod sídlištěm 1800/9 Kobylisy, 18211 Praha 8
Podání určená katastrálními úřady a pracovišti zasílejte přímo na [jejich e-mail adresu](#).

Verze aplikace: 5.3.2 build 0

Usnesení č. 016-14/2014/ZK ze dne 8.12.2014

Zplnomocnění Krajské správy a údržby silnic Středočeského kraje k podpisu smluv nutných k realizaci staveb pozemních komunikací ve vlastnictví Středočeského kraje

Zastupitelstvo kraje po projednání

I. z m o c ň u j e

Krajskou správu a údržbu silnic Středočeského kraje uzavírat a podepisovat smlouvy v rozsahu nutném pro investorskou přípravu staveb zahrnující výkon inženýrské činnosti vedoucí ke zlepšení stavebně-technického stavu silničního majetku ve vlastnictví kraje

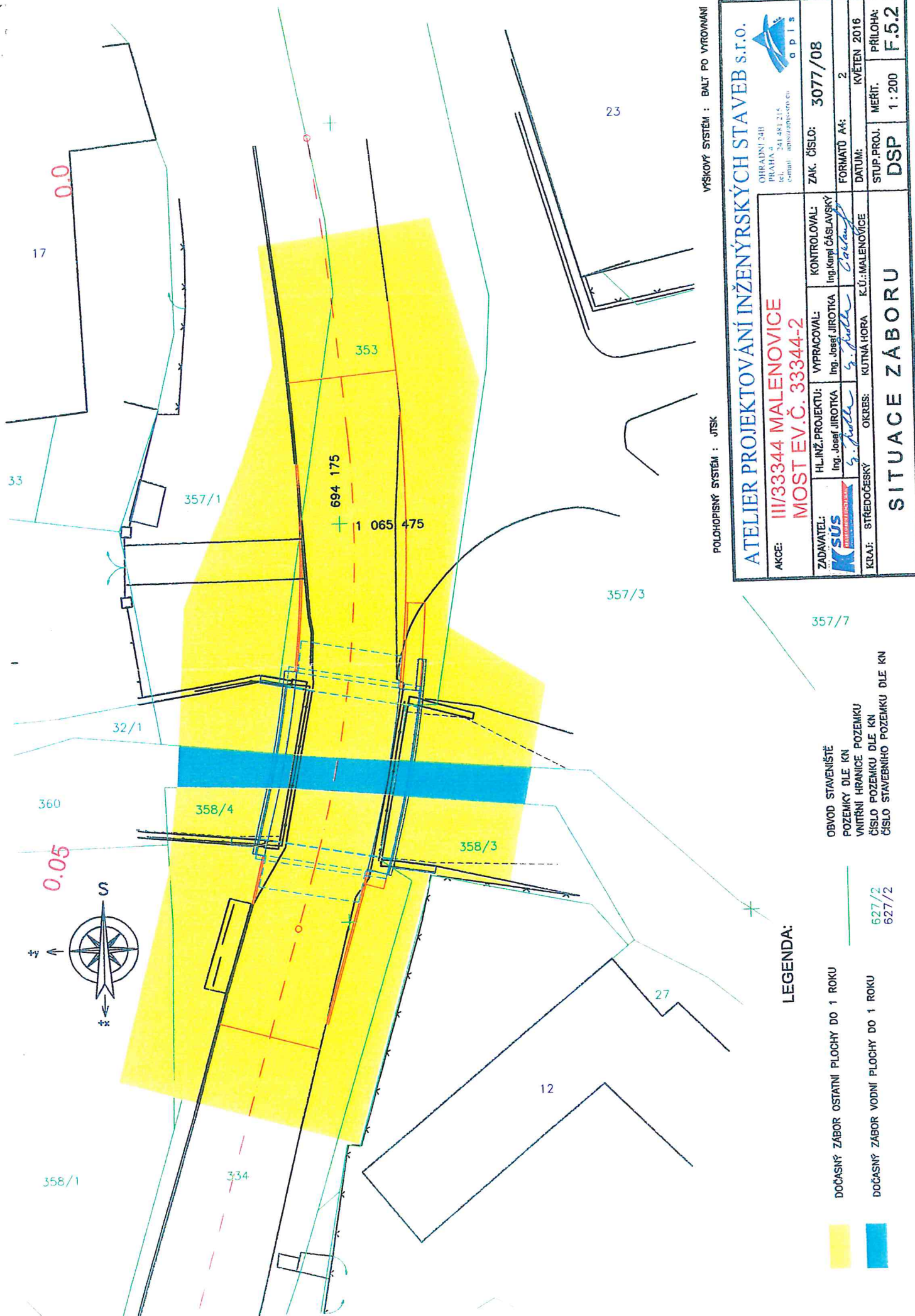
- a) smlouvy s vlastníkem nemovitostí o právu provést stavbu na jeho pozemku
- b) smlouvy o výpůjčce
- c) smlouvy o zřízení služebnosti
- d) smlouvy o nájmu nemovitostí

II. u k l á d á

řediteli KSÚS Bc. Zdeňku Dvořákovi zajistit, aby bylo ve smlouvách uvedeno určení kupní ceny pozemků u trvalých záborů znaleckým posudkem jako ceny v místě a čase obvyklé



III. z m o c ň u j e

ředitele Krajské správy a údržby silnic Středočeského kraje, Bc. Zdeňka Dvořáka, k podpisu těchto smluv



VÝŠKOVÝ SYSTÉM : BALT PO VYROVNÁNÍ

POLOHOVISNÝ SYSTÉM : JTSK

ATELIER PROJEKTOVÁNÍ INŽENÝRSKÝCH STAVEB s.r.o.											
											
OHRADNÍ 24B PRAHA 2 241 481 216 tel. info@ipn-stb.eu											
AKCE: III/33344 MALENOVICE MOST EV.Č. 33344-2				ZAK. ČÍSLO: 3077/08							
ZADAVATEL: 		HLINZ. PROJEKTU:		VYPRACOVAL:		KONTROLOVAL:		FORMATU A4: 2			
		Ing. Josef JIROTKA		Ing. Josef JIROTKA		Ing. Karel ČASLAVSKÝ					
		<i>g. Jirotko</i>		<i>g. Jirotko</i>		<i>Časlavský</i>					
		OKRES:		KUTNÁ HORA		K.Ú.: MALENOVICE		DATUM: KVĚTEN 2016			
		KRAJ: STŘEDOČESKÝ						STUP. PROJ. DSP		MĚŘIT. 1:200	
										PRÍLOHA: F.5.2	
SITUACE ZÁBORU											

LEGENDA:

DOČASNÝ ZÁBOR OSTATNÍ PLOCHY DO 1 ROKU

DOČASNÝ ZÁBOR VODNÍ PLOCHY DO 1 ROKU

OBVOD STAVENIŠTĚ

POZEMKY DLE KN

VNITŘNÍ HRANICE POZEMKU

ČÍSLO POZEMKU DLE KN

ČÍSLO STAVEBNÍHO POZEMKU DLE KN

Středočeský kraj

se sídlem: Zborovská 11, Praha 5, Smíchov PSČ: 150 21

IČO: 70891095

DIČ: CZ70891095

zastoupen **Krajskou správou a údržbou silnic Středočeského kraje, příspěvkovou organizací**

se sídlem: Zborovská 81/11, Praha 5, Smíchov PSČ: 150 00

IČO: 00066001

DIČ : CZ00066001

vedená u Městského soudu v Praze pod sp.zn. Pr 1478

jehož jménem jedná Bc. Zdeněk Dvořák, ředitel

dále jen „**Vypůjčitel**“ na straně jedné

a

Městys Suchdol

se sídlem: Suchdol č.p. 1, Suchdol, PSČ 285 02

IČO: 00236462

jehož jménem jedná Mgr. Jana Rychlíková, starostka

dále jen „**Půjčitel**“ na straně druhé

Níže psaného dne, měsíce a roku uzavírají dle § 2193 a násl. zákona č. 89/2012 Sb., občanský zákoník (dále jen „Občanský zákoník“) tuto

Smlouvu o výpůjčce

(dále jen „**Smlouva**“):

Č.j. 16/961/KH/Ho/Vy

Č.j. půjčitele:

Článek 1.

- 1.1. Půjčitel tímto prohlašuje, že má ve svém výlučném vlastnictví nezuživatelnou věc, a to pozemky p.č. 357/1, druh pozemku ostatní plocha, způsob využití ostatní komunikace o výměře 1660 m², p.č. 358/1, druh pozemku ostatní plocha, způsob využití ostatní komunikace o výměře 1413 m², p.č. 358/3, druh pozemku ostatní plocha, způsob využití ostatní komunikace o výměře 87 m² a p.č. 358/4, druh pozemku ostatní plocha, způsob využití ostatní komunikace o výměře 75 m², zaps. v katastru nemovitostí na LV 10001, vedeném Katastrálním úřadem pro Středočeský kraj, Katastrálním pracovištěm v Kutné Hoře pro obec Suchdol a katastrální území Malenovice u Kutné Hory dále jen „**pozemky**“).

Článek 2.

- 2.1. Konstatuje se, že část pozemku p.č. 357/1 o výměře cca 165 m², p.č. 358/1 o výměře cca 25 m², p.č. 358/3 o výměře cca 25 m² a p.č. 358/4 o výměře cca 67 m², které jsou zakresleny v záborovém elaborátu, který tvoří přílohu č. 1 této Smlouvy (dále jen „**předmět výpůjčky**“), budou dočasně zabrána v souvislosti s realizací stavby

„III/33344 Malenovice, most ev. č. 33344-2“ (dále jen „stavba“), jejímž investorem je Vypůjčitel. S tímto zabráním Půjčitel svým podpisem této smlouvy souhlasí.

Článek 3.

- 3.1. Půjčitel přenechává Vypůjčiteli k bezplatnému užívání předmět výpůjčky pro účely realizace stavby na dobu určitou, a to od data zahájení stavby do jeho ukončení, tj. do právní moci kolaudačního rozhodnutí ke stavbě a/nebo dokumentu, jenž kolaudační rozhodnutí dle předpisů stavebního práva nahrazuje.
- 3.2. Vypůjčitel předmět výpůjčky přebere od Půjčitele současně s datem zahájení stavby a zavazuje se jej používat pouze k účelům, jež jsou uvedeny v této Smlouvě, tj. zejména k realizaci stavby.
- 3.3. Půjčitel souhlasí, aby po dobu trvání této Smlouvy vstupovali na předmět výpůjčky v souvislosti s realizací stavby vyjma Vypůjčitele i třetí osoby pověřené Vypůjčitelem.

Článek 4.

- 4.1. Veškerá další práva a povinnosti touto Smlouvou výslovně neupraveny se řídí platnou právní úpravou, zejména Občanským zákoníkem. Práva a povinnosti vyplývající z této smlouvy přechází na právní nástupce zúčastněných stran této smlouvy.

Článek 5.

- 5.1. Půjčitel prohlašuje, že záměr přenechat Vypůjčiteli do bezplatného užívání předmět výpůjčky byl zveřejněn způsobem stanoveným zákonem č. 128/2000 Sb., o obcích, v platném znění, a uzavření této Smlouvy schválila Rada městyse Suchdol Usnesením č. 356/2016ÚMS na svém zasedání konaném dne 30.5.2016, čímž byly splněny podmínky stanovené ust. § 41 cit. zákona.
- 5.2. Vypůjčitel prohlašuje, že k uzavření této Smlouvy je zplnomocněn na základě Usnesení Zastupitelstva Středočeského kraje č. 016-14/2014/ZK ze dne 8. 12. 2014.

Článek 6.

- 6.1. Tato Smlouva je vyhotovena ve 4 (čtyřech) stejnopisech s platností originálu, z nichž každá smluvní strana obdrží 2 (dvě) vyhotovení.
- 6.2. Stane-li se či ukáže-li se kterékoli z ustanovení této Smlouvy být neplatným, neúčinným, či zdánlivým, tato neplatnost, neúčinnost ani zdánlivost nebude mít vliv na platnost zbývajících ustanovení této Smlouvy. Smluvní strany nahradí takové neplatné, neúčinné popř. zdánlivé ustanovení Smlouvy platným a účinným ustanovením, které bude svým ekonomickým dopadem co nejbližší (v maximální možné míře přípustné platnými právními předpisy) ustanovení, které má být nahrazeno, a úmysl Smluvních stran nebude takovou změnou dotčen, a to ve lhůtě 10 dnů od obdržení kteroukoli smluvní stranou příslušné výzvy druhé smluvní strany.
- 6.3. Tato Smlouva obsahuje úplnou a jedinou písemnou dohodu smluvních stran o vzájemných právech a povinnostech upravených touto Smlouvou ujednání

o předmětu Smlouvy a všech náležitostech, které strany měly a chtěly ve Smlouvě ujednat, a které považují za důležité pro závaznost této Smlouvy. Žádný projev stran učiněný při jednání o této Smlouvě ani projev učiněný po uzavření této Smlouvy nesmí být vykládán v rozporu s výslovnými ustanoveními této Smlouvy a nezakládá žádný závazek žádné ze stran.

- 6.4. Nedílnou součástí této Smlouvy tvoří příloha č. 1 – situace záborového elaborátu, příloha č. 2 - Usnesení Zastupitelstva Středočeského kraje č. 016-14/2014/ZK ze dne 8. 12. 2014 a Příloha č. 3 – výpis z KN dotčených pozemků.
- 6.5. Každá ze smluvních stran prohlašuje, že tuto Smlouvu uzavírá svobodně a vážně, že považuje obsah této Smlouvy za určitý a srozumitelný a že jsou jí známy všechny skutečnosti, jež jsou pro uzavření této Smlouvy rozhodující

V Praze dne: - 4 -10- 2016

Krajská správa a údržba silnic
Středočeského kraje, (76)
příspěvková organizace
Zborovská 11 150 21 Praha 5
IČO: 00066001 DIČ: CZ00066001

**Krajská správa a údržba silnic
Středočeského kraje, přísp. org.**

Bc. Zdeněk Dvořák
ředitel

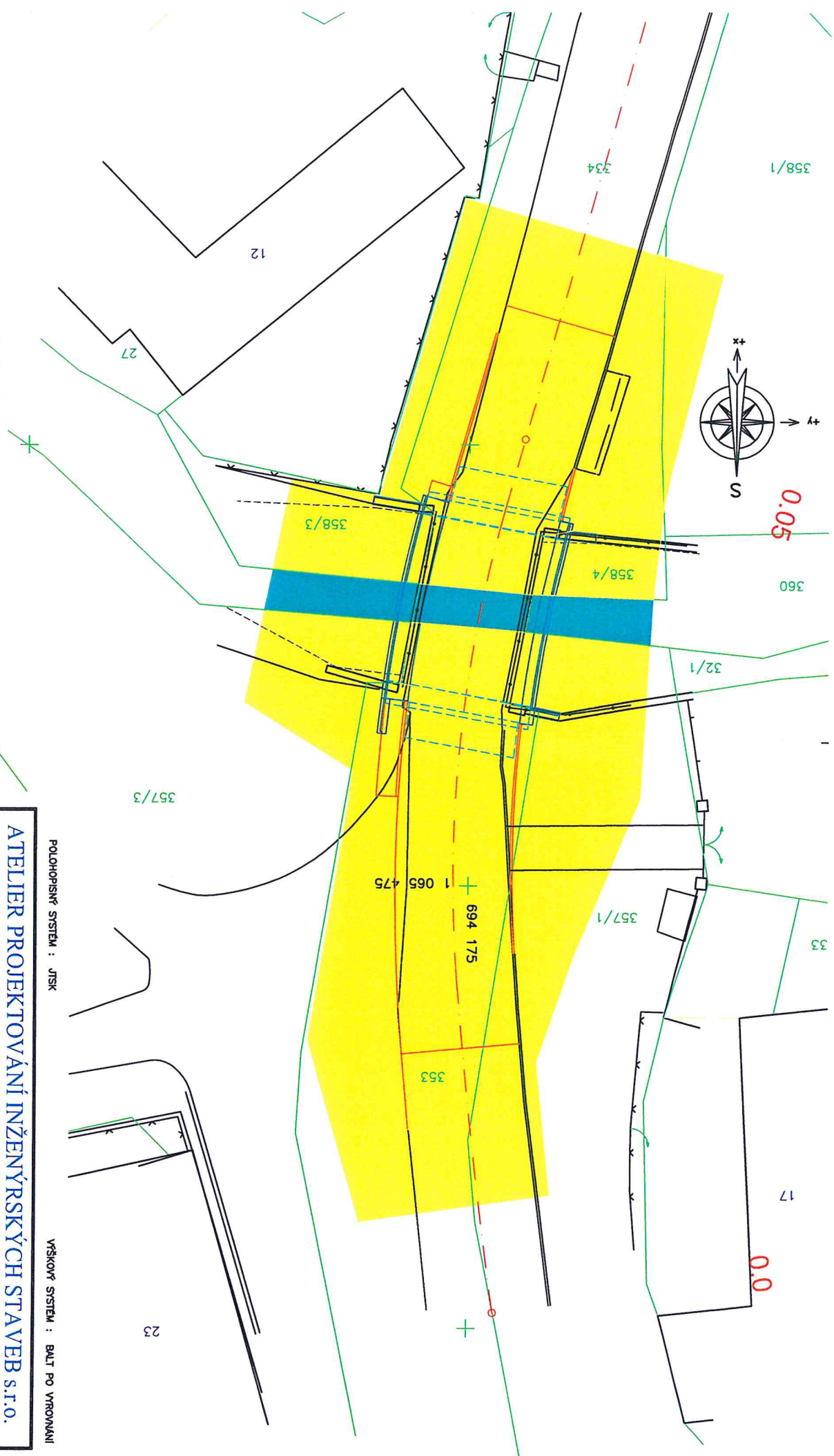
V Suchdole dne: 26 -10- 2016

MĚSTYS SUCHDOL
285 02 Suchdol 1

Městys Suchdol
Mgr. Jana Rychlíková
starostka

Přílohy:

1. situace záborového elaborátu
2. Usnesení Zastupitelstva Středočeského kraje č. 016-14/2014/ZK ze dne 8.12.2014 (toto Usnesení Zastupitelstva je dostupné na internetových stránkách Středočeského kraje na odkaze: <http://www.kr-stredocesky.cz/web/urad/usneseni-zastupitelstva>).
3. výpis z KN dotčených pozemků





LEGENDA:

- DOČASNÝ ZABOR OSTATNÍ PLOCHY DO 1 ROKU
- DOČASNÝ ZABOR VODNÍ PLOCHY DO 1 ROKU
- OBVOD STAVENIŠTĚ
- POZEMKY DLE KN
- VNITŘNÍ HRANICE POZEMKU
- ČÍSLO POZEMKU DLE KN
- ČÍSLO STAVEBNÍHO POZEMKU DLE KN

POLOHOPIŠNÝ SYSTÉM : JTSK

VÝŠKOVÝ SYSTÉM : BALŤ PO VYROVNÁNÍ

ATELIER PROJEKTOVÁNÍ INŽENÝRSKÝCH STAVEB s.r.o.					
AKCE:		III/33344 MALENOVICE			
		MOST EV.Č. 33344-2			
ZADAVATEL:	HLINĚNÝ PROJEKTUJ:	VYPRACOVAL:	KONTROLOVAL:	OBRÁDIL: 248	
	Ing. Josef JIROTKA	Ing. Josef JIROTKA	Ing. Karel ČASLAVSKÝ	PRAHA 4	
	<i>J. Jirotka</i>	<i>J. Jirotka</i>	<i>Časlavský</i>	tel: 241 481 215	
KRAJ: STŘEDOČESKÝ	OKRES:	KUTNÁ HORA	K.Ú.: MALENOVICE	e-mail: arie@ap-sb.cz	
SITUACE ZÁBORU			FORMÁT A4:	ZAK. ČÍSLO: 3077/08	
			2		
			DATUM:		
			STUP. PROJ. DSP		
			MĚŘIT. 1 : 200		
			PŘÍLOHA: F.5.2		

Usnesení č. 016-14/2014/ZK ze dne 8.12.2014

Zplnomocnění Krajské správy a údržby silnic Středočeského kraje k podpisu smluv nutných k realizaci staveb pozemních komunikací ve vlastnictví Středočeského kraje

Zastupitelstvo kraje po projednání

I. z m o c ň u j e

Krajskou správu a údržbu silnic Středočeského kraje uzavírat a podepisovat smlouvy v rozsahu nutném pro investorskou přípravu staveb zahrnující výkon inženýrské činnosti vedoucí ke zlepšení stavebně-technického stavu silničního majetku ve vlastnictví kraje

- a) smlouvy s vlastníkem nemovitostí o právu provést stavbu na jeho pozemku
- b) smlouvy o výpůjčce
- c) smlouvy o zřízení služebnosti
- d) smlouvy o nájmu nemovitostí

II. u k l á d á

řediteli KSÚS Bc. Zdeňku Dvořákovi zajistit, aby bylo ve smlouvách uvedeno určení kupní ceny pozemků u trvalých záborů znaleckým posudkem jako ceny v místě a čase obvyklé

III. z m o c ň u j e

ředitele Krajské správy a údržby silnic Středočeského kraje, Bc. Zdeňka Dvořáka, k podpisu těchto smluv

VÝPIS Z KATASTRU NEMOVITOSTÍ

prokazující stav evidovaný k datu 14.05.2016 00:00:00

Okres: CZ0205 Kutná Hora

Obec: 534439 Suchdol

Kat.území: 759066 Malenovice u Kutné Hory

List vlastnictví: 316

V kat. území jsou pozemky vedeny ve dvou číselných řadách (St. = stavební parcela)

Vlastník, jiný oprávněný	Identifikátor	Podíl
Vlastnické právo		
Středočeský kraj, Zborovská 81/11, Smíchov, 15000 Praha 5	70891095	

Hospodaření se svěřeným majetkem kraje

Krajská správa a údržba silnic Středočeského kraje,
příspěvková organizace, Zborovská 81/11, Smíchov, 15000
Praha 5

00066001

ČÁSTEČNÝ VÝPIS

Nemovitosti

Pozemky

Parcela	Výměra[m2]	Druh pozemku	Způsob využití	Způsob ochrany
334	4183	ostatní plocha	silnice	
353	7687	ostatní plocha	silnice	

Jiná práva - Bez zápisu

Omezení vlastnického práva - Bez zápisu

Jiné zápisy - Bez zápisu

Plomby a upozornění - Bez zápisu

Nabývací tituly a jiné podklady zápisu

Listina

o Rozhodnutí o přechodu nemovitostí do vlast.krajů (zák.č.157/2000 Sb.) 3796/2001 ze dne 10.09.2001.

Z-316/2002-205

Pro: Středočeský kraj, Zborovská 81/11, Smíchov, 15000 Praha 5

RČ/IČO: 70891095

o Zřizovací listina rozpočtové či příspěvkové organizace ze dne 16.6.2010, schválena Usnesením zastupitelstva Středočeského kraje č. 70-11/2010/ZK dne 9.6.2010.

Z-10695/2010-205

Pro: Krajská správa a údržba silnic Středočeského kraje,
příspěvková organizace, Zborovská 81/11, Smíchov, 15000 Praha
5

RČ/IČO: 00066001

Vztah bonitovaných půdně ekologických jednotek (BPEJ) k parcelám - Bez zápisu

VÝPIS Z KATASTRU NEMOVITOSTÍ

prokazující stav evidovaný k datu 14.05.2016 00:00:00

Okres: CZ0205 Kutná Hora

Obec: 534439 Suchdol

Kat.území: 759066 Malenovice u Kutné Hory

List vlastnictví: 316

V kat. území jsou pozemky vedeny ve dvou číselných řadách (St. = stavební parcela)

Nemovitosti jsou v územním obvodu, ve kterém vykonává státní správu katastru nemovitostí ČR:
katastrální úřad pro Středočeský kraj, Katastrální pracoviště Kutná Hora, kód: 205.

Vyhotovil:

Vyhotoveno: 14.05.2016 10:05:12

Státní katastrální úřad zeměměřický a katastrální - SCD

Vyhotoveno dálkovým přístupem

odpis, razítko:

Řízení PÚ:
